



JUNTA DE ANDALUCÍA
CONSEJERÍA DE MEDIO AMBIENTE Y ORDENACIÓN DEL TERRITORIO
DELEGACIÓN TERRITORIAL DE SEVILLA

DESLINDE DE LA VÍA PECUARIA

CORDEL DE “EL PEDROSO”

**TRAMO I: ACCESO AL P.N. SIERRA NORTE DE SEVILLA, DESDE LA LINDE
DE LAS FINCAS EL FIJO Y MIRAFLORES A LA LÍNEA DE TÉRMINO
EL PEDROSO – VILLANUEVA DEL RÍO Y MINAS
T.M. DE VILLANUEVA DEL RÍO Y MINAS (SEVILLA)**

Sevilla, marzo de 2017

DIRECCIÓN FACULTATIVA:

AGROFORESTA C&S.
D. Juan Andrés Berges Torres
Ingeniero de Montes col. Nº 1.708



DOCUMENTOS QUE COMPONEN EL PRESENTE PROYECTO DE DESLINDE

- DOCUMENTO 1: Memoria
- DOCUMENTO 2: Anexos
 - Anexo 1: Acta de deslinde.
 - Anexo 2: Relación de coordenadas del deslinde.
 - Anexo 3: Relación de colindancias.
 - Anexo 4: Relación de intrusiones.
 - Anexo 5: Fotografías del tramo.
 - Anexo 6: Fondo documental. Proyecto de clasificación.
- DOCUMENTO 3: Planos de deslinde (4). Escala 1:1.250
- DOCUMENTO 4: Expediente Administrativo



DOCUMENTO 1

MEMORIA

ÍNDICE DE CONTENIDOS

1. ANTECEDENTES	2
2. ÁMBITO DE LA ACTUACIÓN	4
3. NORMATIVA DE APLICACIÓN. MARCO JURÍDICO	4
4. DESCRIPCIÓN DE LOS TRABAJOS	5
4.1. INVESTIGACIÓN HISTÓRICO – ADMINISTRATIVA	5
4.2. ACOPIO DE INFORMACIÓN GEOGRÁFICA. BASE PLANIMÉTRICA	5
4.3. RECONOCIMIENTO MATERIAL DE LA VÍA PECUARIA	6
4.4. LEVANTAMIENTO TOPOGRÁFICO	7
4.5. REPRESENTACIÓN GRÁFICA	7
4.6. GENERACIÓN DEL PLANO DE DESLINDE	8
4.7. INVESTIGACIÓN DE LA PROPIEDAD	8
4.8. TRAMITACIÓN ADMINISTRATIVA	9
4.9. ACTO DE APEO	10
5. PROYECTO DE DESLINDE	11

1. ANTECEDENTES

Por Resolución de 26 de noviembre de 2016 del Excmo. Sr. Viceconsejero de Medio Ambiente se acuerda iniciar el deslinde de la vía pecuaria denominada CORDEL DE EL PEDROSO, en su Tramo I de acceso al Parque Natural Sierra Norte de Sevilla, en el T.M. de Villanueva del Río y Minas (Sevilla), desde la divisoria o límite administrativo con el municipio de El Pedroso (norte), hasta las inmediaciones de la antigua estación de ferrocarril "Arenillas", coincidente con la linde de las fincas "El Fijo" y "Miraflores" (sur), perfilando una longitud aproximada de 3.690 m.

Las vías pecuarias presentes en el municipio de Villanueva del Río y Minas (Sevilla), recogidas en el correspondiente Proyecto de Clasificación, se encuentran clasificadas y aprobadas por Orden Ministerial de fecha 27 de septiembre de 1932, modificada por nueva Orden de fecha 26 de abril de 1971. En el Proyecto de Clasificación a esta vía pecuaria se le asigna una anchura legal de 37 m., siendo la descripción de la misma como sigue:

"CORDEL DE EL PEDROSO: Entre en el término procedente de El Pedroso por los callejones de Recio en la dehesa de Arenillas, en dirección al apeadero de la estación de Ventas Quemadas, cruzando la vía del ferrocarril de Mérida a Sevilla por el paso a nivel en dicho apeadero, dejando este a la derecha y continuando lindando con Las Arenillas pasa junto al pozo de la estación dejando este a la izquierda. Sigue cogiendo el camino de El Pedroso y casi paralela a la vía del ferrocarril que va por la izquierda a corta distancia, dejando una casa cortijo algo retirada a la derecha, y continuando lindando con la dehesa de Arenillas llega a la primera casilla de la estación de Arenillas donde cruza la vía por el paso a nivel, arrancando de este sitio a la derecha la Vereda de Cantillana a El Pedroso. Continúa la Vía Pecuaria que se describe pasando junto a la estación de Arenillas que queda a la derecha, y siguiendo una dirección casi paralela a la vía cogiendo el camino de El Pedroso [...] Su anchura es de CUARENTA Y CINCO VARAS (37,61 METROS). Por necesidad actual se propone su reducción a COLADA DE DOCE METROS".

El proyecto de clasificación de Vías Pecuarias del T.M. de Villanueva del Río y Minas puede consultarse en el Anexo nº 6 "Fondo Documental", elaborado para tal fin.

Como trámite administrativo previo a la realización de los trabajos materiales de deslinde, se publica Anuncio de comienzo de operaciones en el Boletín Oficial de la Provincia nº 20 con fecha de 26 de enero de 2.017, en el que se comunica el día, hora y lugar de inicio de los trabajos. Paralelamente a esta publicación, se remite dicho Anuncio a las Administraciones Públicas y Entidades Locales para que el mismo sea expuesto y publicado en los tabloneros de Edictos correspondientes, con veinte días de antelación a la realización de los trabajos, con el fin de obtener la mayor difusión posible.

Con la anterioridad reglamentaria correspondiente, el acto de apeo se comunica a todos aquellos particulares, organizaciones y colectivos interesados y/o afectados, dándose traslado tanto de la Resolución del Excmo. Sr. Viceconsejero de Medio Ambiente como de la clasificación de la vía pecuaria. Asimismo se informa de la hora, día y lugar de las operaciones de deslinde.

El trámite administrativo completo, así como las notificaciones efectuadas pueden consultarse en el Documento 4: Expediente Administrativo, del presente proyecto de deslinde.

A las operaciones materiales de deslinde asistieron, tal y como se refleja en el acta que se levantó a tal efecto y que figura en el presente proyecto en su Anejo Nº1, las personas y representantes de organizaciones y colectivos siguientes:

- D. José Gallardo Velázquez, como representante de la Administración.
- D. José María Llamazares Lorenzo, en representación de D. José Antonio Viana Ramírez y Dª. Concepción Losada Navarrete, propietarios de la finca "Miraflores".
- D. Jacinto Gil Ingelmo, en representación de MULVA S.L., sociedad propietaria de "El Fijo".
- D. Jaime Carballo Barral, como representante del Ayto. de Villanueva del Río y Minas.
- D. José Carlos Pérez Bonilla, en representación de Ecologistas en Acción.
- D. Gregorio Corral Carrillo-Cisneros, en representación de Ecologistas en Acción.
- D. Andrés Velero Almeida, como representante de NETCO y GLENTON ESPAÑA.

Cabe destacar la existencia de un amojonamiento previo coincidente con la mayor parte del trazado definido, efectuado el 17 de abril de 2.009, cuyo acuerdo de inicio se remonta a la Resolución de 11 de marzo de 2.009 de la Delegada Provincial de Medio Ambiente, el cual tiene su origen a un expediente de deslinde previo, aprobado por Resolución de 26 de octubre de 1.995 de la Presidencia de la Agencia de Medio Ambiente.

2. ÁMBITO DE LA ACTUACIÓN

- Provincia: Sevilla
- Municipio: Villanueva del Río y Minas
- Vía Pecuaria: Cordel de El Pedroso
- Tramo: Primero, acceso al Parque Natural de la Sierra Norte de Sevilla. Desde la divisoria de El Pedroso con Villanueva del Río y Minas /(norte) hasta la linde de las fincas "El Fijo" y "Miraflores", en las inmediaciones de la antigua estación de ferrocarril "Arenillas" (sur).
- Anchura legal: 37 metros.
- Longitud del deslinde: 3.690 metros.
- Superficie deslindada: 141.179 m².
- Anchura de la parte necesaria: 12 metros.
- Superficie de la parte necesaria: 43.899,95 m².
- Diferencia entre superficies: 97.279,08 m².

3. NORMATIVA DE APLICACIÓN. MARCO JURÍDICO

El expediente desarrollado para la consecución del presente deslinde se encuentra sometido, con carácter general, a la normativa que a continuación se cita:

- Ley 3/1.995, de 23 de marzo, de Vías Pecuarias.
- Decreto 155/1.998 de 21 de julio, por el que se establece el Reglamento de Vías Pecuarias de Andalucía.
- Ley 30/1.992, de 26 de noviembre, de Régimen Jurídico de las Administraciones Públicas y Procedimiento Administrativo Común.
- Ley 4/1.999, de 13 de enero, de Modificación de la Ley 30/1.992, de 26 de noviembre, de Régimen Jurídico de las Administraciones Públicas y de Procedimiento Administrativo Común.
- Ley 9/2.001, de 12 de julio, por la que se establece el sentido del silencio administrativo y los plazos de determinados procedimientos como garantías procedimentales para los ciudadanos.
- Ley orgánica 2/2.007, de 19 de marzo, de Reforma del Estatuto de Autonomía para Andalucía.

4. DESCRIPCIÓN DE LOS TRABAJOS

A continuación se realiza una descripción de las diferentes etapas y trabajos previos a la elaboración del presente Proyecto de Deslinde, ordenados por orden cronológico.

4.1. INVESTIGACIÓN HISTÓRICO – ADMINISTRATIVA

Con objeto de conseguir los posibles antecedentes documentales y administrativos generados a lo largo del tiempo por la existencia de la vía pecuaria en cuestión, se han consultado los siguientes Archivos y Fondos Documentales:

- Sección Mesta del Archivo Histórico Nacional (A.H.N.).
- Fondo Documental de Vías Pecuarias de la Dirección General de Conservación de la Naturaleza del Ministerio de Medio Ambiente (antiguo I.C.O.N.A.).
- Departamento de Documentación y Archivo del Instituto Geográfico Nacional (I.G.N.).
- Centro de Gestión Catastral y Cooperación Tributaria de Sevilla.
- Fondo Documental de Vías Pecuarias de la Delegación Territorial de Medio Ambiente y Ordenación del Territorio de Sevilla.
- Catálogo de Cartografía Histórica del Instituto de Estadística y Cartografía de Andalucía (I.E.C.A.).

A raíz de las diferentes consultas realizadas, se ha reunido la siguiente documentación de interés y referencia para el posterior desarrollo de los trabajos:

- Proyecto de Clasificación de las vías pecuarias del T.M. de Villanueva del Río y Minas.

4.2. ACOPIO DE INFORMACIÓN GEOGRÁFICA. BASE PLANIMÉTRICA

En lo que respecta a la información gráfica recopilada de los diferentes archivos y fondos consultados, cabe destacar los siguientes planos de referencia, conformando la base planimétrica sobre la que se asiente el presente proyecto:

- Croquis de situación de la finca "El Fijo". Escala 1:50.000. Instituto Nacional de Colonización. IRYDA. Formato analógico. IECA 88093676.
- Plano topográfico del Instituto Geográfico y Estadístico. Escala 1:50.000. Hoja 941. Año 1918. Servicio Histórico Militar. Formato Analógico 17154-SE-M-6/10.

- Plano topográfico del Servicio Geográfico del Ejército. Escala 1:50.000. Hoja 941. Año 1979. Instituto de Historia y Cultura Militar. Formato Analógico 20586-SE-M-8/5.
- Plano Catastral del T.M. de Villanueva del Río y Minas. Servicio de Publicación WMS de la Dirección General de Catastro. Ministerio de Hacienda. Formato Digital.
- Mapa Topográfico de Andalucía. Escala 1:10.000. Hoja 941 (3). Año 2007. Servicio de Publicación WMS del Instituto de Estadística y Cartografía de Andalucía. Formato Digital.
- Mapa Topográfico Nacional del I.G.N. Escala 1:25.000. Hoja 941-3. Servicio de Publicación WMS del Instituto Geográfico Nacional. Formato Digital.
- Ortofotografía Pancromática de 1956 (Vuelo Americano). Servicio de Publicación WMS del Instituto de Estadística y Cartografía de Andalucía. Formato Digital.
- Ortofotografía Color PNOA de 2011. Plan Nacional de Ortofotografía Aérea. Servicio de Publicación WMS del Instituto Geográfico Nacional. Formato Digital.
- Ortofotografía Color Quickbird Digital Globe de 2016. Servicio WMS de AerialBing.

A la información aportada por la documentación y cartografía recopilada se añade la suministrada por los Agentes de Medio Ambiente de la zona así como el análisis de la Red de Vías Pecuarias Clasificadas, tanto del municipio afectado como de aquellos colindantes al mismo.

4.3.RECONOCIMIENTO MATERIAL DE LA VÍA PECUARIA

Mediante minucioso reconocimiento del estado actual de la vía pecuaria a deslindar, conforme al fondo documental recopilado y la cartografía base de referencia, se identifica el trazado de la misma, así como aquellos puntos definitorios que puedan servir para la correcta ubicación de la franja de terreno considerada como vía pecuaria.

El tramo de la vía pecuaria a deslindar comienza en la divisoria administrativa entre los TT.MM. de Villanueva del Río y Minas y El Pedroso, dirigiéndose en su inicio al SO, hasta cruzar la línea de ferrocarril Mérida – Sevilla por el paso a nivel. En este momento, la vía pecuaria toma dirección S, paralela al trazado de la línea férrea, atravesando la finca “El Fijo”. Tras pasar de largo los dos pasos inferiores o túneles existentes, la vía pecuaria (al igual que la línea de ferrocarril) toma dirección SE, siguiendo el camino que lleva hasta el paso a nivel que una vez cruzado, continúa hasta la antigua estación de “Arenillas”, donde termina el tramo deslindado que nos ocupa.

4.4.LEVANTAMIENTO TOPOGRÁFICO

Una vez identificado y reconocido el trazado aproximado de la vía pecuaria, se procede al levantamiento topográfico de aquellos elementos involucrados en el procedimiento de deslinde, empleando un equipo GPS de precisión submétrica mod. Topcon Hiper V.

Para la georreferenciación y posicionamiento de los puntos de referencia se emplea como soporte RTK el Servicio de Posicionamiento Diferencial en Tiempo Real del Instituto Geográfico Nacional (Red de Estaciones IGN). Como solución de red GNSS se opta por la corrección PRSGG - estación virtual de referencia (VRS), GPS + GLONASS, RTCM 3.

El procedimiento se basa en el marcaje de puntos estratégicos de referencia los cuales puedan servir de apoyo y la caracterización de los diferentes elementos (infraestructuras, corredores, elementos lineales y puntuales) próximos al trazado de la vía, realizando un levantamiento topográfico exhaustivo en las inmediaciones del tramo objeto de deslinde.

4.5.REPRESENTACIÓN GRÁFICA

El volcado de los datos obtenidos en campo, la digitalización y reconstrucción de entidades poligonales (infraestructuras), lineales (cerramientos, tendidos, borduras, etc.) y puntuales (referencias, sondeos y otros elementos de interés), se efectúa empleando software CAD (Computer Aided Design) y georreferenciación GIS (Geographic Information System).

El objetivo es la modelización de la realidad física del entorno, construyendo un modelo cargado de referencias el cual permite determinar y fijar el trazado definitivo de la vía pecuaria, posibilitando el cálculo de distancias y superficies involucradas. La obtención del modelo digital permite la interoperabilidad entre las diferentes fases del trabajo.

4.6.GENERACIÓN DEL PLANO DE DESLINDE

Una vez modelizado el entorno del tramo objeto de deslinde, se procede a la digitalización de las líneas base y puntos de referencia del trazado, así como aquellas lindes de parcelas que sin ser localizadas en campo figuran en los planos catastrales de la zona.

Su elaboración fidedigna y precisa resulta posible gracias a la superposición de las capas vectoriales diseñadas para tal fin y la integración de las parcelas catastrales en formato digital, facilitadas por el Servicio de Descargas de la Sede Electrónica de Catastro. Todo ello sobre un marco de trabajo GIS y CAD.

En el plano de deslinde se reflejan, además de la situación definitiva de líneas bases, las referencias descriptivas necesarias, la ubicación del estaquillado provisional y las intrusiones detectadas, permitiendo calcular de forma precisa las diferentes superficies de intrusión. Todos los elementos de la digitalización quedan superpuestos sobre Ortofotografía de Máxima Actualidad (PNOA).

En definitiva, el plano de deslinde se perfila como la base cartográfica de referencia definitiva sobre la cual se practica el acto material de deslinde sobre el tramo de vía pecuaria objeto de estudio. La escala de trabajo empleada (1:1.250) permite discernir todos los elementos y superficies involucradas en el tramo a deslindar. El plano de deslinde puede consultarse en el Documento C elaborado para tal fin.

4.7.INVESTIGACIÓN DE LA PROPIEDAD

Reconocida la vía pecuaria y fijadas las líneas bases que definen a ésta sobre ortofotografía digital, planos catastrales y levantamiento topográfico realizado, se procede al estudio de la titularidad de las parcelas colindantes e intrusivas. Para ello se han consultado los archivos del Centro de Gestión Catastral y Cooperación Tributaria de la Provincia de Sevilla, elaborándose una base de datos alfanumérica de propietarios, a partir de la cual se realizan tanto las comunicaciones a particulares posiblemente interesados y/o afectados por las operaciones de deslinde, como los listados de colindancias e intrusiones incluidos en los Anexos nº3 y nº4 del presente proyecto.

4.8. TRAMITACIÓN ADMINISTRATIVA

Con anterioridad a las operaciones materiales de deslinde, se procede a la comunicación y publicidad de los trámites reglamentarios siguientes:

- Resolución de 26 de noviembre de 2.016 del Excmo. Sr. Viceconsejero de Medio Ambiente, por la que se acuerda iniciar el deslinde de la vía pecuaria “Cordel de El Pedroso”, en el tramo I, desde la linde de las fincas El Fijo y Miraflores a la línea de Término. Acceso al Parque Natural Sierra Norte de Sevilla, en el T.M. de Villanueva del Río y Minas (Sevilla).
- Anuncio de 19 de enero de 2.017, de la Delegación Territorial de Medio Ambiente y Ordenación Territorial de Sevilla, de notificación de inicio de expediente y operaciones materiales de deslinde de la vía pecuaria “Cordel de El Pedroso”. Publicado en el B.O.J.A. número 15 el 24 de enero de 2.017.
- Anuncio de comienzo de operaciones publicado en el B.O.P. nº 20, con fecha de 26 de enero de 2.017. En el mismo se fija como fecha de comienzo de las operaciones de deslinde el 3 de marzo de 2.017, comenzando a las 09:00 en la estación de Arenillas, en el T.M. de Villanueva del Río y Minas (Sevilla).
- Remisión por duplicado de Anuncio de comienzo de operaciones al Ayuntamiento de Villanueva del Río y Minas, Oficina Comarcal Agraria y Excmo. Diputación Provincial de Sevilla, para su exposición en los tableros de anuncios correspondientes y su difusión mediante edictos y demás procedimientos en uso. En este trámite se interesa la devolución de copia de Anuncio con diligencia de exposición debidamente cumplimentada.
- Comunicación personal a los propietarios conocidos de parcelas colindantes y posiblemente afectados por los trabajos de deslinde, en las que se les comunica la hora, día y lugar de comienzo de operaciones de deslinde, así como copia del Proyecto de Clasificación en el que se basa el deslinde, y la Orden de inicio con la Resolución del Sr. Viceconsejero.
- Comunicación a las organizaciones y colectivos interesados en el procedimiento de deslinde: COAG, UGT, UPA, ASAJA, y Ecologistas en Acción; informando, al igual que a los propietarios, de hora, día y lugar de comienzo de operaciones.

4.9. ACTO DE APEO

- Fecha de inicio: 3 de marzo de 2.017.
- Hora de comienzo: 09:00 horas.
- Lugar de reunión: Estación de Arenillas, T.M. de Villanueva del Río y Minas (Sevilla).
- Finalización: 13:00 horas.
- Lugar de finalización: Callejones de Recio, línea de Término El Pedroso – Villanueva (SE).
- Número de actas: 1

Durante el acto de apeo, se procede al estaquillado provisional de líneas bases previa identificación y replanteo de puntos de referencia, empleando un equipo GPS de precisión submétrica mod. Topcon Hiper V. Se replantearon y marcaron un total de 129 puntos, conformando el estaquillado provisional de referencia para las líneas bases del tramo objeto de estudio.

Una vez finalizado el estaquillado provisional, quedan reflejados en campo los vértices del Cordel de El Pedroso, con una anchura de 37 metros, así como los vértices de la parte necesaria, los cuales perfilan una banda de 12 metros de ancho, siempre dentro de los límites establecidos para la vía pecuaria en cuestión.

Las operaciones practicadas así como las manifestaciones que pudieran haber realizado los interesados presentes o sus representantes en el acto de deslinde, se recogieron en un ACTA ÚNICA conforme figura en el Anexo nº1.

De la lectura del ACTA ÚNICA DE APEO se destaca que no hubo incidencias o manifestaciones por parte de los asistentes, exceptuando el compromiso de D. Jacinto Gil Ingelmo, representante de MULVA S.L., de presentar en el plazo de siete días hábiles unas breves alegaciones al estaquillado provisional practicado.

5. PROYECTO DE DESLINDE


Finalizado el acto de apeo, se procede a la edición definitiva del plano de deslinde una vez incorporadas las posibles modificaciones que como consecuencia del mismo se hubiesen producido. Seguidamente y tomando como base dicho plano, se procede al cálculo de superficies intrusadas y ocupadas, conformando los listados que figuran en el Anexo nº 3 y 4 del presente trabajo. Finalmente se recopilan los documentos generados durante la instrucción del procedimiento administrativo y se elabora la memoria del Proyecto de Deslinde, el cual será sometido a exposición pública.

La Dirección Técnica:



D. Juan Andrés Berges Torres

El Representante de la Administración:



D. José Gallardo Velázquez



DOCUMENTO 2

ANEXOS



ANEXO 1

Acta de deslinde

Acta del Verticarlo de el Cordel de El Robredo
en termino de Villanueva del Rio y Minas,
desde la linea de la finca Miraflores y el
fijo a la linea de termino.

En la Estacion de Arcuillas, termino de
Villanueva del Rio y Minas a las nueve horas
del dia tres de mayo de dos mil diecinueve recibidos
D. Jose Maria Alamanax Abasco con DNI:

en representacion de D. Jose Antonio Viana Ramirez y
D. Concepcion Abasco Maranete cuya autorizacion para
este acto se une al acta.



Don Gil Angelino con DNI nº ...
en representacion de Mubra S. conforme el poder
otorgado ante D. Luis Maria Sicilia de fecha
10 de Abril del 2.002 con N° de protocolo 890
cuya fotocopia acompaña al expediente.

D. Jaime Barballo Baroal arquitecto del
Ayuntamiento de Villanueva en representacion
del mismo.

D. Jose Carlos Perez Bouilla con DNI nº ...
en representacion de Ecologistas en Accion y
D. Gregorio Corral Carrillo-Esneros DNI nº ...
en representacion de Ecologistas en Accion que
ambos acreditaramos aportando la autorizacion
al expediente.

El Sr. D. Juan Velasco Alvarado con DNI N°
 ... en representación de
 NETCO y GLENTON ESPAÑA representación que
 acreditara aportando al expediente.

Colocadas las primeras estacas, tras la explicación
 de las anchuras requeridas en la clasificación
 abandonó el auto el Sr. D. ... manifestan-
 do su conformidad al estaguiado.

En este punto se abandona el auto el Sr. D. ...
 sin realizar manifestación alguna

Continúa el auto colocando las estacas
 delimitando tanto la anchura leg. como
 ... en este caso, colocada tras la alar-
 ... hasta llegar al paro a nivel y entronque
 de la vereda de Cantillana, que queda señalada.

Continuándose el destino con la colocación
 de estaguias que delimitan ambas anchuras,
 llegando así al paro a nivel de Venta, Guerna-
 ... el mismo y llegando a la
 línea de termino donde finaliza

El representante de NETCO y GLENTON no realiza manifes-
 tación alguna.

Los representantes de Ecologistas en Acción no
 realizan manifestación alguna.

Por parte del Ayuntamiento de Villanueva
 no se realiza manifestación alguna



El representante de MVLVA SL. se compromete en el plazo de siete días hábiles a aportar la copia del poder exhibido en este acto y efectuar unas breves alegaciones a la cobracion del estaguillado que se practica en el día de hoy y cuando las trece horas se da por finalizado el acto firmando los comparecientes.




José Antonio Viana Ramirez, con NIF: _____, y domicilio en C/

AUTORIZA a

José Maria Llamazares Lorenzo con NIF _____, a que me represente
y actue en mi nombre ante la Consejería de Medio Ambiente y la Delegación
Provincial de la misma, en el acto de deslinde de la Via Pecuaria denominada
"CORDEL DEL PEDROSO" que pueda afectar a la finca de mi propiedad
denominada "MIRAFLORES" del término municipal de Villanueva del Río y
Minas (Sevilla).

Sevilla, 20 de Febrero de 2.017

A handwritten signature in black ink, appearing to read 'José A. Viana', is written over a circular stamp. The signature is fluid and cursive.

Fdo.: José A. Viana Ramirez


Concepción Losada Navarrete, con NIF

y domicilio en C/

AUTORIZA a

José María Llamazares Lorenzo con NIF: _____, a que me represente y actúe en mi nombre ante la Consejería de Medio Ambiente y la Delegación Provincial de la misma, en el acto de deslinde de la Via Pecuaria denominada "CORDEL DEL PEDROSO" que pueda afectar a la finca de mi propiedad denominada "MIRAFLORES" del término municipal de Villanueva del Río y Minas (Sevilla).

Sevilla, 20 de Febrero de 2017




Fdo.: Concepción Losada Navarrete

DILIGENCIA DE INCORPORACION AL EXTE 1250/2016.

La pongo yo el Jefe del Departamento de Vías Pecuarias para hacer constar que en el día de la fecha se incorpora al acta de deslinde practicado el pasado día tres del corriente listado de coordenadas correspondientes al estaquillado provisional del mismo, que comprende tanto la anchura legal como la necesaria.

Sevilla seis de marzo de 2017.

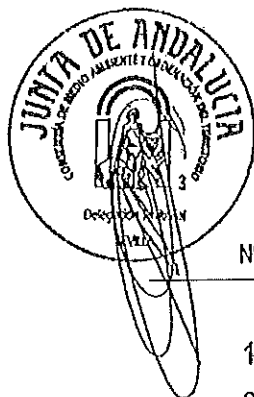


Jefe del Departamento de Vías Pecuarias.

Fdo. Jose Gallardo Verázquez .



**LISTADO DE COORDENADAS UTM ETRS_89_30N CORRESPONDIENTES AL
DESLINDE Y ESTAQUILLADO PROVISIONAL DE LA VIA PECUARIA:**



Cordel de El Pedroso, desde la linde de las fincas Miraflores y El Fijo
a la línea de término con El Pedroso. T.M. de Villanueva del Río y Minas.

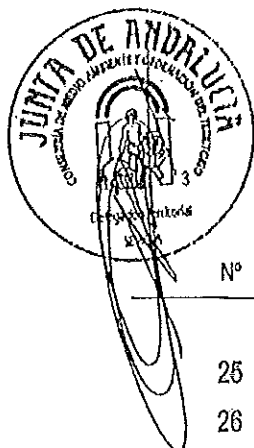
Practicado el día 3 de marzo de 2017.

Nº	ID PUNTO	EJE_X	EJE_Y
1	1a	257607,2686	4176098,7428
2	1b	257617,9905	4176104,6187
3	1c	257640,2587	4176116,8224
4	2a	257548,8597	4176199,8926
5	2b	257569,6994	4176214,7678
6	2c	257580,5498	4176220,2121
7	3a	257508,6303	4176256,6126
8	3b	257524,9177	4176277,9111
9	3c	257532,5506	4176287,8921
10	4a	257398,1109	4176297,1834
11	4b	257407,4241	4176321,0793
12	4c	257412,3912	4176332,0030
13	5a	257287,0115	4176347,7042
14	5b1	257305,1147	4176367,6000
15	5b2	257300,9984	4176370,6820
16	5c	257310,0818	4176378,5237
17	6a	257187,3728	4176463,1043
18	6b	257206,7591	4176479,8427
19	7c	257215,8430	4176487,6838
20	8a	257094,5640	4176570,6444
21	8b	257114,0066	4176587,3105
22	8c	257123,1142	4176595,1239
23	9a	257033,9948	4176641,6745
24	9b	257042,7823	4176670,8333

**LISTADO DE COORDENADAS UTM ETRS_89_30N CORRESPONDIENTES AL
 DESLINDE Y ESTAQUILLADO PROVISIONAL DE LA VIA PECUARIA:**

Cordel de El Pedroso, desde la linde de las fincas Miraflores y El Fijo
 a la línea de término con El Pedroso. T.M. de Villanueva del Río y Minas.

Practicado el día 3 de marzo de 2017.



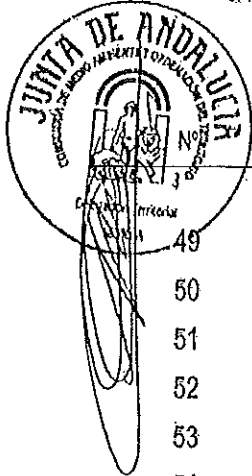
Nº	ID PUNTO	EJE_X	EJE_Y
25	9o	257046,8953	4176684,5040
26	10a	257002,5348	4176632,5649
27	10b	256998,9411	4176658,2165
28	10c	256996,8852	4176670,1546
29	E1	256979,7149	4176635,4751
30	E2	256978,5913	4176652,5665
31	E3	256969,1274	4176649,6366
32	E4	256965,8087	4176661,1686
33	E5	256963,7442	4176649,2441
34	E6	256963,9793	4176647,4732
35	E7	256958,5327	4176651,6261
36	11a	256757,3869	4176804,9961
37	11b	256765,9300	4176813,5725
38	11c	256784,1471	4176831,9056
39	12a	256655,6783	4176937,3160
40	12b	256666,8900	4176942,4206
41	12c	256690,7785	4176953,3655
42	13a	256619,3902	4177117,0950
43	13b	256631,8331	4177116,0997
44	13c	256658,0501	4177113,0446
45	14a	256669,8915	4177251,7433
46	14b	256680,6016	4177246,1278
47	14c	256704,7413	4177237,5731
48	15a	256703,1923	4177340,5623



**LISTADO DE COORDENADAS UTM ETRS_89_30N CORRESPONDIENTES AL
DESLINDE Y ESTAQUILLADO PROVISIONAL DE LA VIA PECUARIA:**

Cordel de El Pedroso, desde la linde de las fincas Miraflores y El Fijo
a la línea de término con El Pedroso. T.M. de Villanueva del Río y Minas.

Practicado el día 3 de marzo de 2017.



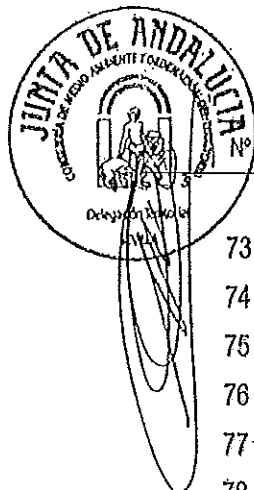
	ID PUNTO	EJE_X	EJE_Y
49	15b	256729,1714	4177338,9258
50	15c	256741,6122	4177335,8819
51	16a	256685,1639	4177493,8312
52	16b3	256716,8160	4177485,6650
53	16b2	256713,7141	4177480,9226
54	16b1	256713,1059	4177475,5091
55	16c	256725,0237	4177476,9109
56	17a	256836,2549	4177608,9187
57	17b	256843,8594	4177604,7795
58	17c	256854,5757	4177598,3775
59	17d	256871,3946	4177588,4085
60	18a	256855,1162	4177745,9373
61	18b	256880,5986	4177743,2031
62	18c	256892,3861	4177740,8370
63	19a	256874,4876	4177886,6160
64	19b	256899,8996	4177883,4520
65	19c	256911,7875	4177881,8156
66	20a	256886,9085	4177976,8551
67	20b	256911,9468	4177970,9541
68	20c	256924,0684	4177971,0148
69	21a	256900,0592	4178051,2244
70	21b	256912,2328	4178051,0428
71	21c	256937,0691	4178044,5040
72	22a	256913,3299	4178122,2736



LISTADO DE COORDENADAS UTM ETRS_89_30N CORRESPONDIENTES AL
DESLINDE Y ESTAQUILLADO PROVISIONAL DE LA VIA PECUARIA:

Cordel de El Pedroso, desde la linde de las fincas Miraflores y El Fijo
a la línea de término con El Pedroso, T.M. de Villanueva del Río y Minas.

Practicado el día 3 de marzo de 2017.



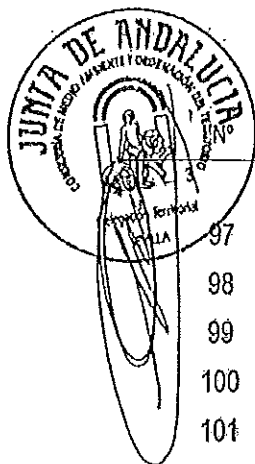
	ID PUNTO	EJE_X	EJE_Y
73	22b	256925,1464	4178120,1849
74	22c	256950,6498	4178117,2433
75	23a	256922,6511	4178233,8726
76	23b	256935,6365	4178234,3537
77	23c	256947,9839	4178234,9164
78	23d	256960,4710	4178234,8322
79	24a	256943,2602	4178272,6543
80	24b	256955,4201	4178272,2748
81	25a	256904,7324	4178366,7117
82	25b	256930,1101	4178370,1372
83	25c	256942,0024	4178371,7413
84	26a	256886,0239	4178504,9310
85	26b	256911,7315	4178506,4067
86	26c	256923,6238	4178508,0106
87	27a	256906,4729	4178667,9152
88	27b	256918,3907	4178670,6655
89	28a	256880,2760	4178704,9900
90	28b	256889,0662	4178706,8797
91	28c	256900,7270	4178710,0652
92	28d	256917,6460	4178713,6895
93	29a	256880,7633	4178727,2253
94	29b	256891,5960	4178732,4400
95	30a	256866,6613	4178752,8127
96	30b	256877,9865	4178756,7800



**LISTADO DE COORDENADAS UTM ETRS_89_30N CORRESPONDIENTES AL
DESLINDE Y ESTAQUILLADO PROVISIONAL DE LA VIA PECUARIA:**

Cordel de El Pedroso, desde la linde de las fincas Miraflores y El Fijo
a la línea de término con El Pedroso. T.M. de Villanueva del Río y Minas.

Practicado el día 3 de marzo de 2017.




	ID PUNTO	EJE_X	EJE_Y
97	31a	256837,7570	4178798,7899
98	31b	256850,9159	4178797,7602
99	31c	256862,1740	4178801,9193
100	31d	256875,6570	4178805,5895
101	32a	256831,0631	4178848,8209
102	32b	256842,2475	4178853,1695
103	33a	256799,3280	4178890,0798
104	33b	256817,3792	4178896,4181
105	33c	256828,6236	4178900,4489
106	33d	256834,6581	4178903,0894
107	34a	256813,2979	4178910,9062
108	34b	256825,1156	4178912,9900
109	35a	256776,9688	4178960,4696
110	35b	256812,2105	4178961,8996
111	35c	256824,2003	4178962,5611
112	36a	256753,3096	4179033,0195
113	36b	256828,0205	4179016,5110
114	36c	256839,5192	4179013,0787
115	37a	256787,6398	4179058,3990
116	37b	256839,8697	4179046,1802
117	37c	256850,8495	4179041,3384
118	38a	256824,2400	4179086,4685
119	38b	256851,6020	4179072,7857
120	38c	256863,1050	4179069,1303



**LISTADO DE COORDENADAS UTM ETRS_89_30N CORRESPONDIENTES AL
DESLINDE Y ESTAQUILLADO PROVISIONAL DE LA VIA PECUARIA:**

Cordel de El Pedroso, desde la linde de las fincas Miraflores y El Fijo
a la línea de término con El Pedroso. T.M. de Villanueva del Río y Minas.

Practicado el día 3 de marzo de 2017.



Nº	ID PUNTO	EJE_X	EJE_Y
121	39a1	256857,3281	4179101,0266
122	39b	256869,0888	4179098,6409
123	39c	256894,4199	4179085,6877
124	42a	256859,2102	4179108,7880
125	39a2	256860,8289	4179107,3458
126	42b	256870,5980	4179115,5567
127	41a	256880,8652	4179109,8153
128	42c	256885,9821	4179124,7007
129	42d	256899,8904	4179132,9674



ANEXO 2

Relación de coordenadas UTM

**LISTADO DE COORDENADAS UTM ETRS_89_30N CORRESPONDIENTES AL
DESLINDE Y ESTAQUILLADO PROVISIONAL DE LA VIA PECUARIA:**

Cordel de El Pedroso, desde la linde de las fincas Miraflores y El Fijo
a la línea de término con El Pedroso. T.M. de Villanueva del Río y Minas.

Practicado el día 3 de marzo de 2017.

Nº	ID PUNTO	EJE_X	EJE_Y
1	1a	257607,2686	4176098,7428
2	1b	257617,9905	4176104,6187
3	1c	257640,2587	4176116,8224
4	2a	257548,8597	4176199,8926
5	2b	257569,6994	4176214,7678
6	2c	257580,5498	4176220,2121
7	3a	257508,6303	4176256,6126
8	3b	257524,9177	4176277,9111
9	3c	257532,5506	4176287,8921
10	4a	257398,1109	4176297,1834
11	4b	257407,4241	4176321,0793
12	4c	257412,3912	4176332,0030
13	5a	257287,0115	4176347,7042
14	5b1	257305,1147	4176367,6000
15	5b2	257300,9984	4176370,6820
16	5c	257310,0818	4176378,5237
17	6a	257187,3728	4176463,1043
18	6b	257206,7591	4176479,8427
19	7c	257215,8430	4176487,6838
20	8a	257094,5640	4176570,6444
21	8b	257114,0066	4176587,3105
22	8c	257123,1142	4176595,1239
23	9a	257033,9948	4176641,6745
24	9b	257042,7823	4176670,8333

**LISTADO DE COORDENADAS UTM ETRS_89_30N CORRESPONDIENTES AL
DESLINDE Y ESTAQUILLADO PROVISIONAL DE LA VIA PECUARIA:**

Cordel de El Pedroso, desde la linde de las fincas Miraflores y El Fijo
a la línea de término con El Pedroso. T.M. de Villanueva del Río y Minas.

Practicado el día 3 de marzo de 2017.

Nº	ID PUNTO	EJE_X	EJE_Y
25	9c	257046,8953	4176684,5040
26	10a	257002,5348	4176632,5649
27	10b	256998,9411	4176658,2165
28	10c	256996,8852	4176670,1546
29	E1	256979,7149	4176635,4751
30	E2	256978,5913	4176652,5665
31	E3	256969,1274	4176649,6366
32	E4	256965,8087	4176661,1686
33	E5	256963,7442	4176649,2441
34	E6	256963,9793	4176647,4732
35	E7	256958,5327	4176651,6261
36	11a	256757,3869	4176804,9961
37	11b	256765,9300	4176813,5725
38	11c	256784,1471	4176831,9056
39	12a	256655,6783	4176937,3160
40	12b	256666,8900	4176942,4206
41	12c	256690,7785	4176953,3655
42	13a	256619,3902	4177117,0950
43	13b	256631,8331	4177116,0997
44	13c	256658,0501	4177113,0446
45	14a	256669,8915	4177251,7433
46	14b	256680,6016	4177246,1278
47	14c	256704,7413	4177237,5731
48	15a	256703,1923	4177340,5523

**LISTADO DE COORDENADAS UTM ETRS_89_30N CORRESPONDIENTES AL
DESLINDE Y ESTAQUILLADO PROVISIONAL DE LA VIA PECUARIA:**

Cordel de El Pedroso, desde la linde de las fincas Miraflores y El Fijo
a la línea de término con El Pedroso. T.M. de Villanueva del Río y Minas.

Practicado el día 3 de marzo de 2017.

Nº	ID PUNTO	EJE_X	EJE_Y
49	15b	256729,1714	4177338,9258
50	15c	256741,6122	4177335,8819
51	16a	256685,1639	4177493,8312
52	16b3	256716,8160	4177485,6650
53	16b2	256713,7141	4177480,9226
54	16b1	256713,1059	4177475,5091
55	16c	256725,0237	4177476,9109
56	17a	256836,2549	4177608,9187
57	17b	256843,8594	4177604,7795
58	17c	256854,5757	4177598,3775
59	17d	256871,3946	4177588,4085
60	18a	256855,1162	4177745,9373
61	18b	256880,5986	4177743,2031
62	18c	256892,3861	4177740,8370
63	19a	256874,4876	4177886,6160
64	19b	256899,8996	4177883,4520
65	19c	256911,7875	4177881,8156
66	20a	256886,9085	4177976,8551
67	20b	256911,9468	4177970,9541
68	20c	256924,0684	4177971,0148
69	21a	256900,0592	4178051,2244
70	21b	256912,2328	4178051,0428
71	21c	256937,0691	4178044,5040
72	22a	256913,3299	4178122,2736

**LISTADO DE COORDENADAS UTM ETRS_89_30N CORRESPONDIENTES AL
DESLINDE Y ESTAQUILLADO PROVISIONAL DE LA VIA PECUARIA:**

Cordel de El Pedroso, desde la linde de las fincas Miraflores y El Fijo
a la línea de término con El Pedroso. T.M. de Villanueva del Río y Minas.

Practicado el día 3 de marzo de 2017.

Nº	ID PUNTO	EJE_X	EJE_Y
73	22b	256925,1464	4178120,1849
74	22c	256950,6498	4178117,2433
75	23a	256922,6511	4178233,8726
76	23b	256935,6365	4178234,3537
77	23c	256947,9839	4178234,9164
78	23d	256960,4710	4178234,8322
79	24a	256943,2602	4178272,6543
80	24b	256955,4201	4178272,2748
81	25a	256904,7324	4178366,7117
82	25b	256930,1101	4178370,1372
83	25c	256942,0024	4178371,7413
84	26a	256886,0239	4178504,9310
85	26b	256911,7315	4178506,4067
86	26c	256923,6238	4178508,0106
87	27a	256906,4729	4178667,9152
88	27b	256918,3907	4178670,6655
89	28a	256880,2760	4178704,9900
90	28b	256889,0662	4178706,8797
91	28c	256900,7270	4178710,0652
92	28d	256917,6460	4178713,6895
93	29a	256880,7633	4178727,2253
94	29b	256891,5960	4178732,4400
95	30a	256866,6613	4178752,8127
96	30b	256877,9865	4178756,7800

**LISTADO DE COORDENADAS UTM ETRS_89_30N CORRESPONDIENTES AL
DESLINDE Y ESTAQUILLADO PROVISIONAL DE LA VIA PECUARIA:**

Cordel de El Pedroso, desde la linde de las fincas Miraflores y El Fijo
a la línea de término con El Pedroso. T.M. de Villanueva del Río y Minas.

Practicado el día 3 de marzo de 2017.

Nº	ID PUNTO	EJE_X	EJE_Y
97	31a	256837,7570	4178798,7899
98	31b	256850,9159	4178797,7602
99	31c	256862,1740	4178801,9193
100	31d	256875,6570	4178805,5895
101	32a	256831,0631	4178848,8209
102	32b	256842,2475	4178853,1695
103	33a	256799,3280	4178890,0798
104	33b	256817,3792	4178896,4181
105	33c	256828,6236	4178900,4489
106	33d	256834,6581	4178903,0894
107	34a	256813,2979	4178910,9062
108	34b	256825,1156	4178912,9900
109	35a	256776,9688	4178960,4696
110	35b	256812,2105	4178961,8996
111	35c	256824,2003	4178962,5611
112	36a	256753,3096	4179033,0195
113	36b	256828,0205	4179016,5110
114	36c	256839,5192	4179013,0787
115	37a	256787,6398	4179058,3990
116	37b	256839,8697	4179046,1802
117	37c	256850,8495	4179041,3384
118	38a	256824,2400	4179086,4685
119	38b	256851,6020	4179072,7857
120	38c	256863,1050	4179069,1303

**LISTADO DE COORDENADAS UTM ETRS_89_30N CORRESPONDIENTES AL
DESLINDE Y ESTAQUILLADO PROVISIONAL DE LA VIA PECUARIA:**

Cordel de El Pedroso, desde la linde de las fincas Miraflores y El Fijo
a la línea de término con El Pedroso. T.M. de Villanueva del Río y Minas.

Practicado el día 3 de marzo de 2017.

Nº	ID PUNTO	EJE_X	EJE_Y
121	39a1	256857,3281	4179101,0256
122	39b	256869,0888	4179098,6409
123	39c	256894,4199	4179085,6877
124	42a	256859,2102	4179108,7880
125	39a2	256860,8289	4179107,3458
126	42b	256870,5980	4179115,5567
127	41a	256880,8652	4179109,8153
128	42c	256885,9821	4179124,7007
129	42d	256899,8904	4179132,9674



ANEXO 3

Relación de colindancias

ANEXO 3. RELACIÓN DE COLINDANTES

CORDEL DE EL PEDROSO. T.M. DE VILLANUEVA DEL RÍO Y MINAS (SEVILLA)

Nº COLIND.	REFERENCIA CATASTRAL	POL	PAR	TITULAR	DOMICILIO	CIF/NIF
1	41099A00200003	02	0003	MULVA, S.L		
2	41099A00200004	02	0004	MULVA, S.L		
3	41099A00200005	02	0005	MULVA, S.L		
4	41099A00209007	02	9007	-	-	-
5	41099A00209009	02	9009	ADIF		
6	41099A00209011	02	9011	-	-	-
7	41099A00300002	03	0002	MULVA, S.L		
8	41099A00300003	03	0003	MULVA, S.L		
9	41099A00300004	03	0004	JOSÉ ANTONIO VIANA RAMÍREZ		
10	41073A01100029	11	0029	LAS AGUSADERAS, S.L		
11	41073A01200003	12	0003	NETCO - GLENTON ESPAÑA, S.A.		
12	41073A01109017	11	9017	-	-	-



ANEXO 4

Relación de intrusiones

ANEXO 4. RELACIÓN DE INTRUSIONES

CORDEL DE EL PEDROSO. T.M. DE VILLANUEVA DEL RÍO Y MINAS (SEVILLA)

1. CORDEL DE EL PEDROSO. ANCHURA LEGAL DE 37 METROS:

Nº INTRUSIÓN	ID INTRUSIÓN	REF. CATASTRAL	POL	PAR	Nº COLINDANCIA	SUPERFICIE (m²)	TITULAR	TIPO
1	A	41099A00200003	02	0003	1	58327,78	MULVA, S.L.	Parcela catastral
2	B	41099A00209009	02	9009	5	32775,73	ADIF	Parcela catastral
3	C	41099A00300003	03	0003	8	3752,81	MULVA, S.L.	Parcela catastral
4	D	41099A00209007	02	9007	4	5346,52	-	Parcela catastral
5	E	41099A00209011	02	9011	6	4,29	-	Parcela catastral
6	F	41099A00200004	02	0004	2	28692,00	MULVA, S.L.	Parcela catastral
7	G	41099A00200005	02	0005	3	1983,91	MULVA, S.L.	Parcela catastral
8	H	41099A00300002	03	0002	7	9658,40	MULVA, S.L.	Parcela catastral
9	I	41099A00300004	03	0004	9	637,60	JOSÉ ANTONIO VIANA RAMÍREZ	Parcela catastral
						TOTAL SUPERFICIE (m2)	141179,03	

ANEXO 4. RELACIÓN DE INTRUSIONES

CORDEL DE EL PEDROSO. T.M. DE VILLANUEVA DEL RÍO Y MINAS (SEVILLA)

2. CORDEL DE EL PEDROSO. PARTE NECESARIA DE 12 METROS DE ANCHURA:

Nº INTRUSIÓN	ID INTRUSIÓN	REF. CATASTRAL	POL	PAR	Nº COLINDANCIA	SUPERFICIE (m²)	TITULAR	TIPO
1	A	41099A00200003	02	0003	1	16550,50	MULVA, S.L.	Parcela catastral
2	B	41099A00209009	02	9009	5	4003,59	ADIF	Parcela catastral
3	C	41099A00300003	03	0003	8	1195,41	MULVA, S.L.	Parcela catastral
4	D	41099A00209007	02	9007	4	3394,87	-	Parcela catastral
5	E	41099A00209011	02	9011	6	-	-	Parcela catastral
6	F	41099A00200004	02	0004	2	9395,01	MULVA, S.L.	Parcela catastral
7	G	41099A00200005	02	0005	3	1174,57	MULVA, S.L.	Parcela catastral
8	H	41099A00300002	03	0002	7	8185,99	MULVA, S.L.	Parcela catastral
9	I	41099A00300004	03	0004	9	-	JOSÉ ANTONIO VIANA RAMÍREZ	Parcela catastral
TOTAL SUPERFICIE (m2)						43899,95		



ANEXO 4. RELACIÓN DE INTRUSIONES

CORDEL DE EL PEDROSO. T.M. DE VILLANUEVA DEL RÍO Y MINAS (SEVILLA)

3. CORDEL DE EL PEDROSO. CUADRO COMPARATIVO DE SUPERFICIES


Nº INT.	ID INT.	REF. CATASTRAL	POL	PAR	Nº COLIND.	SUPERF. CORDEL 37 M (m²)	SUPERF. PARTE NECESARIA 12 M (m²)	DIFERENCIA SUPERFICIAL (m²)	TITULAR
1	A	41099A00200003	02	0003	1	58327,78	16550,50	41777,28	MULVA, S.L.
2	B	41099A00209009	02	9009	5	32775,73	4003,59	28772,14	ADIF
3	C	41099A00300003	03	0003	8	3752,81	1195,41	2557,40	MULVA, S.L.
4	D	41099A00209007	02	9007	4	5346,52	3394,87	1951,65	-
5	E	41099A00209011	02	9011	6	4,29	-	4,29	-
6	F	41099A00200004	02	0004	2	28692,00	9395,01	19296,99	MULVA, S.L.
7	G	41099A00200005	02	0005	3	1983,91	1174,57	809,34	MULVA, S.L.
8	H	41099A00300002	03	0002	7	9659,40	8185,99	1472,41	MULVA, S.L.
9	I	41099A00300004	03	0004	9	637,60	-	637,60	JOSÉ ANTONIO VIANA RAMÍREZ
TOTAL SUPERFICIE (m2)							43899,95	97279,08	




ANEXO 5

Fotografías del tramo

ANEXO 5. FOTOGRAFÍAS DEL TRAMO DE DESLINDE




Fotografía 1. Detalle del amojonamiento previo en los "Callejones de Recio", inmediaciones de la línea de Término Municipal El Pedroso – Villanueva del Río y Minas, previo al paso a nivel.



Fotografía 2. Paso a nivel cercano a la línea de Término El Pedroso – Villanueva del Río y Minas, coincidente con la ubicación del antiguo apeadero de Ventas Quemadas.

ANEXO 5. FOTOGRAFÍAS DEL TRAMO DE DESLINDE



Fotografía 3. Tramo coincidente con camino preexistente, paralelo a la vía de ferrocarril.



Fotografía 4. Tramo fuera de camino existente, trazado definido por la vaguada y topografía natural.

ANEXO 5. FOTOGRAFÍAS DEL TRAMO DE DESLINDE



Fotografía 5. Entronque de la vía pecuaria con camino preexistente.



Fotografía 6. Detalle de amojonamiento preexistente.

ANEXO 5. FOTOGRAFÍAS DEL TRAMO DE DESLINDE



Fotografía 7. Tramo de vía pecuaria coincidente con camino preexistente.



Fotografía 8. Inmediaciones del 2do paso inferior. Tramo por fuera del camino preexistente

ANEXO 5. FOTOGRAFÍAS DEL TRAMO DE DESLINDE



Fotografía 9. 2do paso a nivel coincidente con el trazado del Cordel de El Pedroso e inmediaciones del entronque con la Vereda de Cantillana (curva NO con salida hacia el SO).



Fotografía 10. Detalle de amojonamiento previo en el interior de la finca "El Fijo". Durante la mayor parte del trazado, la fracción necesaria de la vía pecuaria se apoya en los vértices y mojones establecidos previamente.

ANEXO 5. FOTOGRAFÍAS DEL TRAMO DE DESLINDE



Fotografía 11. Detalle del levantamiento topográfico previo de elementos y referencias.



Fotografía 12. Estación de Arenillas. La Vía Pecuaria discurre por el este de la antigua estación, desde el límite entre las fincas "El Fijo" y "Miraflores", hasta la cancela de entrada de la finca "El Fijo".



ANEXO 6

Fondo documental. Proyecto de clasificación



MINISTERIO DE AGRICULTURA

I C O N A

SECCION DE VIAS PECUARIAS

PROYECTO

DE

CLASIFICACION DE VIAS PECUARIAS

Municipio: VILLANUEVA DEL RIO Y MINAS

Provincia: SEVILLA

Autor: DON JOSE MARIA YUSTOS GONZALEZ

Año 1971

DELEGACIÓN OFICIAL
DE
CLASIFICACIÓN Y DESLINDES
DE VÍAS PECUARIAS

PROYECTO

DE CLASIFICACIÓN DE LAS VÍAS PECUARIAS
EXISTENTES EN EL TÉRMINO MUNICIPAL DE VILLANUEVA DEL RÍO

(SEVILLA)

O. M. 27 SET 1932

DELEGACIÓN OFICIAL
DE
CLASIFICACIÓN Y DESLINDES
DE VIAS PECUARIAS

PROYECTO DE CLASIFICACION DE LAS VIAS PECUARIAS EXISTENTES EN EL
TERMINO MUNICIPAL DE VILLANUEVA DEL RIO
(SEVILLA)

Don Eduardo Correa Andrade, Perito Agrícola, encargado por la Corporación de llevar a efecto la Clasificación de las Vías Pecuarias existentes en el término Municipal de Villanueva del Río (Sevilla), con arreglo al D. de 5 de Junio de 1924; teniendo en cuenta los datos existentes en el Archivo de la Asociación General de Ganaderos de España; los del Archivo Municipal; oído al Ayuntamiento y Ganaderos; reconocido el término y estudiadas las necesidades de la ganadería local y comarcana, tiene el honor de proponer la Clasificación siguiente:

A) VIAS PECUARIAS NECESARIAS

1.^a VEREDA DEL JARALEJO. Arranca de la Cañada Real que cruza el término en el Vado de la Zapatera del arroyo de Galapagar y cogiendo por el camino de "tia Rosa" llega a la dehesa de Jaralejo donde termina, sirviendo de servidumbre para el aprovechamiento de los frutos de dicha dehesa.

La dirección de esta Via es aproximadamente de S. a N. Su longitud es de unos mil metros. Su anchura es de VEINTICINCO VARAS (20.69 metros).

cer del Vado de la Zapatera

B) VIAS NECESARIAS CON SOBRANTE

1.^a CAÑADA REAL QUE CRUZA EL TERMINO. CONOCIDA POR VEREDA DE CARNE. Entra esta Via Pecuaria en este término procedente del de Alcolea del Río por entre olivares de Villanueva del Río dejando el pueblo a la izquierda, algo distanciado, llegando a dar vistas al arroyo de Galapagar donde cambia de dirección torciendo a la derecha continuando por entre olivares, siguiendo una dirección casi paralela al arroyo en sentido inverso al de la corriente, llegando a la vega del arroyo por donde continúa en sentido de la corriente, pasando el pueblo en dirección al punto sobre dicho arroyo de la carretera de Villanueva del Río a Alcolea del Río.

Santiponce. Cruza dicha carretera cogiendo el puente sobre la margen izquierda y continúa aguas arriba del arroyo de Salapagan llevando el arroyo sobre la margen derecha y lindando por izquierda con olivares, dando la vuelta al cerro de "Boha Fuego" cogiendo la falda de este en la curva que forma el arroyo a la izquierda y despues a la derecha, llegando al "Vado de la Zapatera" donde deja el arroyo y cambia de dirección torciendo a la izquierda penetrando falda arriba del cerro de la Zapatera por entre olivares, poblada de monte bajo, con los de Piñuelas por la derecha donde al final de estos se une a esta Via Pecuaria el Cordel de Constantina, por entre olivar de Navarro y Parrilla. Continúa la Cañada que se describe lindando con olivares a derecha e izquierda pasando proxima a una casa que deja ala izquierda y el pozo n° 7, algo distanciado. Llega al cementerio de Villanueva de las Liras pasando junto a los muros de este que queda a la derecha, cuyo cementerio está emplazado en un Descansadero. Pasado el cementerio theroce a la izquierda siguiendo por entre olivares de las Quemadas y tierras del Sr. Ingeniero Jefe de las minas de "La Reunión", cogiendo la carretera de Constantina sobre la margen izquierda, llegando al pinar por donde continúa cogiendo la carretera particular de las minas en dirección al barrio del Progreso, dejando este a la derecha y continuando por el pinar cruza la carretera a Villanueva del Rio siguiendo por entre terrenos de la compañía de M.Z.A. con el barrio del Progreso a la derecha y el barrio Cinco a la izquierda.

Continúa dejando los lavaderos de carbón y pozos de las minas a la derecha con edificaciones dentro de la Via, cruzando la via del Ferrocarril de Sevilla a Mérida al terminar dichos lavaderos, en dirección a la Rivera de Huésna en el molino antiguo de las Bóvedas.

Continúa junto a dicha rívera por la derecha cogiendo la falda del cerro con edificaciones en toda ella dandolo la vuelta y llegando a la arboleda de Eucaliptos pasa junto a ella por la izquierda y unida a la rívera por la derecha. Pasa junto al molino de San Miguel por la derecha y los eucaliptos de los Patosales por la izquierda siguiendo ocupadas por casas y chozas hasta llegar a la carretera de Lora a Santiponce. Cruza dicha carretera, por el puente sobre la rívera, con esta por la derecha y la Hacienda Sn. Antonio y olivares por la izquierda hasta llegar al Vado de las Cruces donde cambia de dirección torciendo a la derecha cruzando por dicho Vado la rívera y el arroyo, Pasa por poblada en este sitio de eucaliptos.

Continúa corriendo el camino

de Cantillana, lindando a derecha e izquierda con tierras del Cortijo de Malagón, cruzando el arroyo de las Lapas y por la solana del cerro poblado de monte bajo sigue a pasar junto al cortijo de Malagón que deja a la izquierda, cruzando la carretera particular a dicho cortijo donde cambia de dirección torciendo a la derecha continuando lindando a derecha e izquierda con la dehesa de Malagón, torciendo mas adelante a la derecha casi en ángulo recto en dirección a un transformador de energía eléctrica, que deja a la derecha, donde vuelve a cambiar de dirección torciendo a la izquierda cogiendo la carretera de Lora del Río a Santiponce sobre la margen derecha de la Vía, por donde continúa lindando con la dehesa de Malagón hasta los olivares continuando lindando con estos hasta salir de este término continuando por el de Cantillana.

Tiene una dirección general aproximada dentro de este término de E a O. Su longitud dentro del término es aproximadamente de doce mil metros. Su anchura es de NOVENTA VARAS (75,22 METROS). Estudiada su necesidad y hallándose intrusada en su mayor parte por edificaciones, plantaciones de olivos & atendiendo a todo ello se propone su reducción a Calada de DOCE METROS.

2°. CORDEL DE "EL PEDROSO" Entra en este término procedente del de El Pedroso por los callejones de Rocio en la dehesa de Arenillas, en dirección al Apeadero de la estación de Ventas Quemadas, cruzando la vía del ferrocarril de Mérida a Sevilla por el paso a nivel en dicho Apeadero, dejando a este a la derecha y continuando lindando con Las Arenillas pasa junto al pozo de la estación dejando este a la izquierda. Sigue cogiendo el camino de El Pedroso y casi paralela a la vía del ferrocarril que va por la izquierda a corta distancia, dejando una casa-cortijo algo retirada a la derecha, y continuando lindando con la dehesa de Arenillas llega a la primera casilla de la estación de Arenillas donde cruza la vía por el paso a nivel, arrancando de este sitio a la derecha la Vereda de Cantillana a El Pedroso. Continúa la Vía Pecuaria que se describe pasando junto a la estación de Arenillas que queda a la derecha, y siguiendo una dirección casi paralela a la vía cogiendo el camino de El Pedroso llega a los olivares donde vuelve a cruzar la vía del ferrocarril y continúa en dirección al Barrio de las Minas uniéndose a la riera de Riana por donde continúa hasta su unión a la Cañada Real que cruza el término dando su

Rivera dicha Cañada.

Sigue una dirección general aproximada dentro de este término de NO a SE. Su longitud dentro del término es aproximadamente de nueve mil metros. Su anchura es de CUARENTA Y CINCO VARAS (37,61 METROS). Por su necesidad actual se propone su reducción a COLADA de DOCE METROS.

3ª = VEREDA DE OANTILLANA A EL PEDROSO. Arranca esta Vía Pecuaria del cerro de El Pedroso, en la casilla de la estación de Arenillas donde existe el paso a nivel, y con una dirección aproximada de NE a SO continúa lindando a derecha e izquierda con la dehesa de Arenillas, dejando a la derecha unos pozos de minas en abandono, y a la izquierda la estación de Arenillas, pasando por entre dos cerros de riscos pizarrosos, dejando a la izquierda una casa en un cerro donde tuerce un poco a la derecha en dirección al arroyo Parroso. Deja a la izquierda la casa-cortijo de Arenillas, cruza dicho arroyo por el Vado de las Ventillas dejando a la izquierda el Cerro de los Alarones y continúa lindando con Fuente Lengua hasta salir de este término continuando por el de Oantillana unida a la división de los términos.

La dirección de esta Vía es aproximadamente de NE a SO. Su longitud es de unos cuatro mil metros. Su anchura es de VEINTICINCO VARAS (20,89 METROS). Estudiada su necesidad se propone su reducción a COLADA de CINCO METROS.

4ª = COLADA DE LA BARQUETA. Arranca de la estación de Villanueva y Alcolea y unida a la vía del ferrocarril por la izquierda se dirige al río Guadalquivir, por donde continúa por entre el río y tierra de labor hasta la baraca de Tocina.

Sigue una dirección aproximada de N a S. Su longitud es de unos mil quinientos metros. Su anchura es de CUARENTA Y CINCO VARAS (37,61). Por su necesidad actual se propone su reducción a COLADA de DOCE METROS.

5ª = VEREDA DE TOCINA A CARMONA. Arranca esta Vía Pecuaria de la divisoria de este término con Tocina en la Cañada Real de Córdoba a Sevilla, unida primeramente por la derecha a la vía del ferrocarril de Sevilla a Córdoba y lindando por izquierda con olivar de la finca de D. José Huesca, llegando frente a la estación de Los Reales donde cambia de dirección torciendo a la izquierda cogiendo la carretera a Carmona y lindando a derecha e izquierda con la finca de D. José Huesca, cruzando el canal principal de riegos y

DELEGACIÓN OFICIAL

CLASIFICACIÓN Y DESLINDES
DE VIAS PECUARIAS

continuando por entre olivar y la casa del canal sale de este término continuando por el de Carmona.

Sigue una dirección aproximada de N. a S. Su longitud dentro de término es de unos mil quinientos metros. Su anchura es de VEINTIOINCO VARAS (20,89) METROS. Por su necesidad presente se propone su reducción a COLADA de DOCE METROS.

6ª - CORDON DE BRENES O DE VEGA PORTERO. Entra en este término procedente del de Cantillana en forma de "a caballo" entre este y el de Carmona o sea con la divisoria de los términos por el eje de la Vía. Cruza el arroyo de Rainajosa y el canal principal, saliendo de este término y continuando solo por el de Carmona.

La dirección de esta Vía en este término es aproximadamente de NO a SE. Su longitud es de unos mil doscientos metros. Su anchura es de CUARENTA Y CINCO VARAS (37,61 METROS). Estudiada su necesidad presente se propone su reducción a COLADA de SEIS METROS.

7ª - CAÑADA REAL DE CORDOBA A SEVILLA. Entra esta Vía Pecuaria en este término procedente del de Carmona por el regajo de Guadajoz y con una dirección aproximada de E a O sigue lindando a derecha e izquierda con la dehesa de D. Emilio Torres (antes de Parlades) , con la vía del ferrocarril de Córdoba por la derecha un poco separada, llegando a la casilla de la vía donde cambia de dirección torciendo a la derecha, cruzando la vía por el paso a nivel junto a la casilla. Continúa con el mismo lindero a derecha e izquierda, cogiendo una carretera de construcción reciente, cambiando de dirección mas adelante torciendo a la izquierda y lindando por este lado con D. Emilio Torres y por la derecha con Los Villares de los Srs. Liñan con los cortijos de Barrancos, San José y Sotomayor a la derecha, pasando junto a este último. Continúa con igual dirección llegando a los olivares por la izquierda en cuyo sitio arranca un camino a la derecha que va a Tocina y cambia de dirección la Vía torciendo a la izquierda en curva. Continúa cogiendo la carretera, lindando por derecha con la Haza del Mojon y por la izquierda tierra de labor de herederos de Manuel Liñan, llegando a la

divisoria de este término con Tociña por donde continúa con la divisoria de los términos por el eje de la Via. Cruza un canal de riegos dentro de se separa de la Cañada la carretera torciendo a la derecha y continúa la Cañada lindando por derecha con tierras de labor de los Srs Llián y por izquierda con olivar de D. José Huesca. Continúa pasando por entre casas de la Compañía de MZA y la estación de Los Rosales, unida a la via del ferrocarril cogiendo dentro el depósito de aguas y edificios de la Compañía. Cruza la via del ferrocarril de Mérida a Sevilla en su empalme a la del de Córdoba y cogiendo la carretera pasa entre edificaciones a derecha y la fábrica de azúcar La Bética a la izquierda con edificaciones dentro de la Cañada. Sigue con igual dirección con la divisoria de este término con Tociña por el eje de la Via, cogiendo la carretera construida sobre la Via Pecuaria y dejando estos dos términos continúa solo por el de Cantillana.

Su dirección aproximada dentro del término es de E a O. Su longitud es unos siete mil metros. Su anchura como tal Cañada Real es de NOVENTA VARAS (75,22 METROS). Por su necesidad en la actualidad y atendiendo a que coge terrenos de regadío puestos en cultivo se propone su reducción a VEREDA DE VEINTICINCO VARAS.

B) VIAS PECUARIAS INNECESARIAS

1ª CORDON DE CONSTANTINA. Entra esta Via Pecuaria en este término, procedente del de Constantina por la dehesa de La Rajaquera, dejando a la izquierda el cerro del Aguila y en dirección a la "Mesa Verde" por donde continúa poblada de monte bajo y alto de encinas. Se dirige al arroyo digo a la "Mesa de las Viñas" donde cruza el arroyo de Galapagar próximo y mas arriba de la fuente del Chorrito, continuando con el arroyo por la izquierda en el recodo que forma a unirse a los olivares de la "Mesa de las Viñas". Sigue lindando con la dehesa de Miramontes por la izquierda y los olivares por la derecha en corto trayecto, bajando al arroyo de Galapagar por donde continúa entre la dehesa de Miramontes y la "Mesa de las Viñas", sorteando dicho arroyo y llegando a la carretera de Constantina cruzándola por el puente sobre dicho arroyo. Continúa con el arroyo por la derecha y la dehesa de Miramontes por la izquierda y la tierra de Casa de Hermán en cuyo sitio se une con el arroyo de Galapagar, el Puercio y fuerece a la derecha la via cruzando el arroyo

yo de Halapagar subiendo a los cerros en dirección a los Majadales de Sucharete por donde pasa, y siguiendo en la misma dirección pasa por el Cerro del Tambor y el Galerín de Quenea uniéndose a la Carretera Real que cruza el término entre los olivares de Navarro y Parrilla, en cuyo sitio termina.

Sigue una dirección aproximada en este término de NE a SO. Su longitud es de unos diez mil metros. Su anchura es de CUARENTA Y CINCO VARAS (37,61 METROS). Estudiada su necesidad se propone considerarla como innecesaria.

O) SOBANTES DE VIAS PECUARIAS.

Se entenderá por sobante la diferencia de anchura propuesta en reducción a las Vías Pecuarias consideradas como NECESARIAS y la de que constan dichas Vías, según los datos y antecedentes tomados en el terreno, encontrándose entre estas las siguientes:

1ª = El que resulta por su reducción a Colada de DOCE metros de la Carretera Real que cruza el término, obteniéndose un sobrante a enajenar en todo su recorrido de SESENTA Y TRES METROS VEINTIDOS CENTIMETROS, que arroja una superficie aproximada de setenta y cinco Hectareas.

2ª = El que resulta por su reducción a Colada de DOCE metros del Cordel de El Pedroso, obteniéndose un sobrante a enajenar en todo su recorrido de VEINTICINCO METROS SESENTA Y UN CENTIMETROS, que arroja una superficie aproximada de veintitres Hectareas.

3ª = El que resulta por su reducción a Colada de CINCO metros de la Carretera de Cantillana a El Pedroso, o sea un sobrante a enajenar en todo su recorrido de QUINCE METROS OCHENTA Y NUEVE CENTIMETROS, con una superficie aproximada de seis Hectareas.

4ª = El que resulta por su reducción a Colada de DOCE metros de la Carretera de la Barqueta, o sea un sobrante a enajenar en todo su recorrido de VEINTICINCO METROS SESENTA Y UN CENTIMETROS, con una superficie aproximada de cuatro Hectareas.

5ª = El que resulta por su reducción a Colada de DOCE metros de la Carretera de Tocina a Carmona, o sea un sobrante a enajenar en todo su recorrido de OCHO METROS OCHENTA Y NUEVE CENTIMETROS, con una superficie aproximada de una Hectarea.

6ª = Resulta de la Vía Pecuaría denominada Cordel de Brenar o de Uega.

Portero, por su reducción a Jolada de SEIS metros, un sobrente a enajenar en todo su recorrido de TREINTA Y UN METROS SESENTA Y UN CENTÍMETROS, con una superficie aproximada de cuatro hectáreas.
2ª - El que resulta por su reducción a Vereda de VEINTICINCO VARAS de la Cañada Real de Córdoba a Sevilla, o sea un sobrente a enajenar en todo su recorrido de CINCUENTA Y CUATRO METROS TREINTA Y TRES CENTÍMETROS, con una superficie aproximada de treinta y ocho hectáreas.

Madrid - Noviembre de 1931.

El Perito Delegado

Diego Corra



DOCUMENTO 3

PLANOS



DOCUMENTO 4
EXPEDIENTE ADMINISTRATIVO

S A L I D A	JUNTA DE ANDALUCÍA CONSEJERÍA DE MEDIO AMBIENTE Y ORDENACIÓN DEL TERRITORIO Delegación Territorial	
	03 NOV. 2016	
	Registro General	3176 Sevilla

CONSEJERÍA DE MEDIO AMBIENTE Y
ORDENACIÓN DEL TERRITORIO
SECRETARÍA GENERAL DE ORDENACIÓN DEL
TERRITORIO Y SOSTENIBILIDAD URBANA
Vías Pecuarias
Junta de Andalucía
Avda. de la Constitución, nº 1, Casa Rosa
41071 SEVILLA

R E C E P C I O N	JUNTA DE ANDALUCÍA CONSEJERÍA DE MEDIO AMBIENTE Y ORDENACIÓN DEL TERRITORIO SECRETARÍA GENERAL DE ORDENACIÓN DEL TERRITORIO Y SOSTENIBILIDAD URBANA Vías Pecuarias Junta de Andalucía Avda. de la Constitución, nº 1, Casa Rosa 41071 SEVILLA	
	04 NOV 2016	
	Registro General	11 Sevilla

Expediente: VP/01250/2016

Asunto: Oficio Traslado propuesta de
DESLINDE

Mediante el presente se remite Propuesta de inicio del expediente administrativo de deslinde de la vía pecuaria denominada CORDEL DE " EL PEDROSO ", en el tramo ACCESO AL PARQUE NATURAL DE LA SIERRA NORTE DE SEVILLA, en el término municipal de Villanueva del Río y Minas (Sevilla).

EL DELEGADO TERRITORIAL

Fdo.: Jose Losada Fernandez

AV DE GRECIA S/N. (EDIFICIO ADMINISTRATIVO LOS
BERMEJALES)
C.P. 41071 SEVILLA
Teléfono 95 512 11 44

Código:64oxu832PFIRMAtppeZ0GI9oJnAY08. Permite la verificación de la integridad de este documento electrónico en la dirección: https://ws050.juntadeandalucia.es/verificarFirma/			
FIRMADO POR	JOSE LOSADA FERNANDEZ	FECHA	26/10/2016
ID. FIRMA	64oxu832PFIRMAtppeZ0GI9oJnAY08	PAGINA	1/1


PROPUESTA DE INICIO DE EXPEDIENTE DE DESLINDE

Expediente: VP/01250/2016

VÍA PECUARIA: CORDEL DE " EL PEDROSO "
TRAMO: ACCESO AL PARQUE NATURAL DE LA SIERRA NORTE DE SEVILLA
LONGITUD: 3.700 metros
SUPERFICIE DEL TRAMO: 139.200 m2 aproximados
ANCHURA LEGAL: 37,61 metros
ANCHURA NECESARIA: 12 metros
CLASIFICACIÓN:
* Orden Ministerial de fecha 27 de septiembre de 1932
MUNICIPIO: Villanueva del Río y Minas (Sevilla)

Con la finalidad de dar cumplimiento a lo establecido en el art. 3 b) de la vigente Ley de 3/1995, de 23 de marzo, de vías pecuarias y el art. 8 del Decreto 155/1998, de 21 de julio, por el que se aprueba el Reglamento de Vías Pecuarias de la Comunidad Autónoma de Andalucía, y de conformidad con las previsiones contenidas en el art. 58 de la Ley 39/2015, de 1 de octubre, de Procedimiento Administrativo Común de las Administraciones Públicas, esta Delegación Territorial de Medio Ambiente y Ordenación del Territorio PROPONE:

Se acuerde el inicio del expediente administrativo de deslinde de la vía pecuaria referida, de acuerdo con las condiciones descritas.



EL DELEGADO TERRITORIAL

Fdo.: Jose Losada Fernandez

AV DE GRECIA S/N. (EDIFICIO ADMINISTRATIVO LOS
BERMEJALES)
C.P. 41071 SEVILLA
Teléfono 95 512 11 44

Cód:go:64oxu696PFIRMAH525FKTWn}0J1j7b. Permite la verificación de la integridad de este documento electrónico en la dirección: https://ws050.juntadeandalucia.es/verificarFirma/			
FIRMADO POR	JOSE LOSADA FERNANDEZ	FECHA	03/11/2016
ID. FIRMA	64oxu696PFIRMAH525FKTWn}0J1j7b	PÁGINA	1/1

JUNTA DE ANDALUCIA

CONSEJERÍA DE MEDIO AMBIENTE Y ORDENACIÓN DEL TERRITORIO
Secretaría General de Ordenación del Territorio y Sostenibilidad Urbana

S A L I D A	JUNTA DE ANDALUCIA CONSEJERÍA DE MEDIO AMBIENTE Y ORDENACIÓN DEL TERRITORIO
	29 NOV. 2016 2016475 23 123 Registro General Secretaría General de Ordenación del Territorio y Sostenibilidad Urbana Sevilla

E C E P C I O N	JUNTA DE ANDALUCIA CONSEJERÍA DE MEDIO AMBIENTE Y ORDENACIÓN DEL TERRITORIO Delegación Territorial
	21878 5 DIC. 2016 Registro General

DELEGACIÓN TERRITORIAL DE MEDIO AMBIENTE Y
ORDENACIÓN DEL TERRITORIO EN SEVILLA
SECRETARÍA GENERAL
Avda. de Grecia, s/n.
Edificio Administrativo Los Bermejales
C.P.: 41071 - Sevilla.

Ref: OVP/MBL/psr
Expte.: VP@1250/2016
Asunto: Rmdo. Acuerdo de Inicio de Deslinde vp
"Cordel de El Pedroso", t.m. Villanueva del Rio y
Minas (Sevilla)

Para su conocimiento y efectos, adjunto se remite Resolución de la Viceconsejería de Medio Ambiente y Ordenación del Territorio, de fecha 26 de noviembre de 2016, por la que se acuerda iniciar el procedimiento administrativo de deslinde de la vía pecuaria denominada "CORDEL DE EL PEDROSO", en su tramo I de acceso al Parque Natural Sierra Norte de Sevilla, desde la linde de las Fincas El Fijo y Miraflores a la línea de término, en el término municipal de Villanueva del Rio y Minas, provincia de Sevilla.

LA JEFA DE DEPARTAMENTO DE VÍAS PECUARIAS

Fdo. Montserrat Barragán Lozano



Avda. Guardia Civil, 1
Telé. 955 00 35 00 Fac. 955 00 37 75
41071 SEVILLA

Código:640xu806IGXvKONLD1fj+4mp+XIV+u. Permite la verificación de la integridad de este documento electrónico en la dirección: https://ws050.juntadeandalucia.es/verificarFirma/			
FIRMADO POR	MONTSERRAT BARRAGAN LOZANO	FECHA	28/11/2016
ID. FIRMA	640xu806IGXvKONLD1fj+4mp+XIV+u	PÁGINA	1/1

RESOLUCIÓN DE LA VICECONSEJERÍA DE MEDIO AMBIENTE Y ORDENACIÓN DEL TERRITORIO, POR LA QUE SE ACUERDA INICIAR EL PROCEDIMIENTO ADMINISTRATIVO DE DESLINDE DE LA VÍA PECUARIA DENOMINADA "CORDEL DE EL PEDROSO", EN EL TRAMO I DE ACCESO AL PARQUE NATURAL SIERRA NORTE DE SEVILLA, EN EL TÉRMINO MUNICIPAL DE VILLANUEVA DEL RÍO Y MINAS, PROVINCIA DE SEVILLA.

Expte: VP@1250/2016

La Delegación Territorial en Sevilla formula propuesta de inicio del procedimiento administrativo de deslinde de la vía pecuaria denominada "Cordel de El Pedroso", tramo referido, vía de acceso al Parque Natural de Sierra Norte de Sevilla, en el término municipal de Villanueva del Río y Minas, en la provincia de Sevilla.

VÍA PECUARIA: "CORDEL DE EL PEDROSO"

TRAMO: tramo I, desde la linde de las Fincas El Fijo y Miraflores a la línea de Término.

LONGITUD: 3.700 metros aproximadamente.

ANCHO: Conforme a Clasificación

CLASIFICACIÓN: Orden Ministerial de fecha 27 de septiembre de 1932.

MUNICIPIO: Villanueva del Río y Minas, en la provincia de Sevilla.

Vista la propuesta de inicio del procedimiento de deslinde, realizada por la Delegación Territorial de Medio Ambiente y Ordenación del Territorio en Sevilla, de conformidad con el artículo 58 de la Ley 39/2015, de 1 de octubre, del procedimiento administrativo común de las administraciones públicas, y en virtud de las competencias establecidas en el artículo 18.1 del Decreto 155/1998, de 21 de julio, por el que se aprueba el Reglamento de Vías Pecuarias de la Comunidad Autónoma de Andalucía,

ACUERDO

El inicio del procedimiento administrativo de deslinde de la vía pecuaria de referencia, de acuerdo con las condiciones descritas.



Avda. Guardia Civil, 1
Tel. 955 00 35 00 Fax. 955 00 37 75
41071 SEVILLA

Código:640xu824XKG1K2Gd/vXuomg3AZ0c fh. Permite la verificación de la integridad de este documento electrónico en la dirección: https://ws050.juntadeandalucia.es/verificarFirma/			
FIRMADO POR	JOSE LUIS HERNANDEZ GARIJO	FECHA	26/11/2016
ID. FIRMA	640xu824XKG1K2Gd/vXuomg3AZ0c fh	PÁGINA	1/1

JUNTA DE ANDALUCIA

CONSEJERÍA DE MEDIO AMBIENTE Y ORDENACIÓN DEL TERRITORIO

S E V I L L A	Junta de Andalucía Consejería de Medio Ambiente y Ordenación del Territorio Delegación Territorial en Sevilla
	15 NOV. 2016
	Registro General
	3 3324 Sevilla

Fecha: Sevilla, 14/11/2016
Expediente: VP/1250/2016
Asunto: solicitud de notas simples

Señor/a Registrador/a del Registro de la
Propiedad de Cazalla de la Sierra
Avda. Padre Leonardo Castillo nº 5
41370-CAZALLA DE LA SIERRA (Sevilla)

Por parte de la Delegación Territorial de Medio Ambiente y Ordenación del Territorio de Sevilla, ponemos en su conocimiento que para dar cumplimiento al marco legislativo constituido por la Ley 3/95 de 23 de marzo de Vías Pecuarias y el Decreto 155/98 de 21 de julio por el que se aprueba el Reglamento de Vías Pecuarias de la Comunidad Autónoma de Andalucía, la necesidad de llevar a cabo la recuperación del dominio público que constituyen las vías pecuarias (art. 2 y 3 de la Ley y art. 3 del respectivo Reglamento), por tratarse de un elemento territorial idóneo para la satisfacción de los intereses generales.

Con tal finalidad se hace necesario llevar a cabo una investigación registral que permita la **identificación de las fincas registrales colindantes con la Vía Pecuaria a deslindar**. Esta investigación sería posible al facilitarle un listado de titulares catastrales colindantes con la Vía Pecuaria que se relaciona a continuación:

Término Municipal: **VILLANUEVA DEL RIO Y MINAS**

Datos Vía Pecuaria: **CORDEL DEL PEDROSO**

Se solicita del Registro la emisión de las **notas simples** de la finca rústica arriba detallada con **Indicación de la titularidad, de los linderos y direcciones de sus titulares**, incluidas las **notas simples negativas** del Término Municipal de Villanueva del Río y Minas, a partir de los datos que arriban se relacionan.

La factura por el importe de las notas simples será remitida con los datos siguiente y enviada a la misma dirección que a continuación le indicamos:

DELEGACION TERRITORIAL MEDIO AMBIENTE Y ORDENACION TERRITORIO DE SEVILLA
DEPARTAMENTO VIAS PECUARIAS

AVDA DE GRECIA S/Nº (EDIFICIO ADMVO LOS BERMEJALES) 41071-SEVILLA

TFNO: 955121144 Y FAX 955545057

CIF: S-4111001-F

MUY IMPORTANTE: No olvidar incluir en la factura el número de cuenta bancaria del Registro para ingresar el importe del trabajo.

EL SECRETARIO GENERAL PROVINCIAL MEDIO
AMBIENTE Y ORDENACION TERRITORIO

Fco.: Salvador Camacho Lucena.

Edificio Administrativo Los Bermejaes - Avda. de Grecia, s/n - 41071 Sevilla
Teléf. 955 12 11 44 - Fax 955 54 50 57 - 954 23 15 86
Correo-e: dse.ozot@juntadeandalucia.es

Código:640xu752LOEDXE8uJYwzXRD+QGdY4II. Permite la verificación de la Integridad de este documento electrónico en la dirección: https://vs050.juntadeandalucia.es/verificarFirma/			
FIRMADO POR	JOSE SALVADOR CAMACHO LUCENA	FECHA	15/11/2016
ID. FIRMA	640xu752LOEDXE8uJYwzXRD+QGdY4II	PAGINA	1/1

DESTINATARIO DEL ENVÍO: RELLENAR POR EL CLIENTE EN MAYÚSCULAS

15/11/2016

Departamento Vías Pecuarias

SR/A REGISTRADOR/A REGISTRO PROPIEDAD

SEVILLA
Num. expdte: 1250/2016
Asunto: SOLICITUD NOTAS SIMPLES

CORREOS ONLINE • CORREOS ONLINE • CORREOS

REMITENTE DI

Devolver a:

D/D'...

Domicilio...

C.P. y Población...

Provincia...

**DELEGACIÓN TERRITORIAL DE
MEDIO AMBIENTE Y
ORDENACIÓN DEL TERRITORIO**
Avda. de Grecia, s/n (Edificio
Administrativo Los Bermejales)
C.P. 41071- SEVILLA.-



ATENCIÓN NO SOBREPASAR POR ABAJO ESTE LÍMITE

PLAS

ENTRADA

RECEPCIÓN

El/La que suscribe declara que el envío reseñado ha sido debidamente:

☒ Entregado

☐ Rehusado

NOMBRE Y APELLIDOS DEL RECEPTOR

FECHA 17-11-16

DNI DEL RECEPTOR



NIP Y FIRMA EMPLEADO *

Y08.453

[Signature]

FECHA Y HORA 17-11-16

11:20h

ENTREGA DOMICILIARIA


<input checked="" type="checkbox"/>	1. Entregado a Domicilio
<input type="checkbox"/>	2. Dirección Incorrecta
<input type="checkbox"/>	3. Ausente Reparto. Se dejó aviso llegada en buzón
<input type="checkbox"/>	4. Desconocido/a
<input type="checkbox"/>	5. Fallecido/a
<input type="checkbox"/>	6. Rehusado
<input type="checkbox"/>	7. No se hace cargo

* Empleado/a que realiza y da fe del resultado de la entrega

ATENCIÓN NO SOBREPASAR POR ABAJO ESTE LÍMITE • ATENCIÓN NO SOBREPASAR POR ABAJO ESTE LÍMITE

CERTIFICADO

SELLO DE LA OFICINA DE ENTREGA O DEVOLUCIÓN



OFICINA

NIP Y FIRMA EMPLEADO *

[Signature]

<input type="checkbox"/>	8. Entregado
<input type="checkbox"/>	9. No retirado

41113220010

JUNTA DE ANDALUCIA

CONSEJERÍA DE MEDIO AMBIENTE Y ORDENACIÓN DEL TERRITORIO

Delegación Territorial en Sevilla

15 NOV. 2016

3326

Fecha: Sevilla, 14/11/2016
Expediente: VP/1250/2016
Asunto: solicitud de notas simples

Señor/a Registrador/a del Registro de la
Propiedad de Lora del Río
C/ Guadalupe nº 21 bajo
41440-LORA DEL RÍO (Sevilla)

Por parte de la Delegación Territorial de Medio Ambiente y Ordenación del Territorio de Sevilla, ponemos en su conocimiento que para dar cumplimiento al marco legislativo constituido por la Ley 3/95 de 23 de marzo de Vías Pecuarias y el Decreto 155/98 de 21 de julio por el que se aprueba el Reglamento de Vías Pecuarias de la Comunidad Autónoma de Andalucía, la necesidad de llevar a cabo la recuperación del dominio público que constituyen las vías pecuarias (art. 2 y 3 de la Ley y art. 3 del respectivo Reglamento), por tratarse de un elemento territorial idóneo para la satisfacción de los intereses generales.

Con tal finalidad se hace necesario llevar a cabo una Investigación registral que permita la **Identificación de las fincas registrales colindantes con la Vía Pecuaria a deslindar**. Esta investigación sería posible al facilitarle un listado de titulares catastrales colindantes con la Vía Pecuaria que se relaciona a continuación:

Término Municipal: **VILLANUEVA DEL RÍO Y MINAS**

Datos Vía Pecuaria: **CORDEL DEL PEDROSO**

Se solicita del Registro la emisión de las **notas simples** de la finca rústica arriba detallada con **Indicación de la titularidad, de los linderos y direcciones de sus titulares**, incluidas las **notas simples negativas** del Término Municipal de Villanueva del Río y Minas, a partir de los datos que arriban se relacionan.

La factura por el importe de las notas simples será remitida con los datos siguiente y enviada a la misma dirección que a continuación le indicamos:

DELEGACION TERRITORIAL MEDIO AMBIENTE Y ORDENACION TERRITORIO DE SEVILLA
DEPARTAMENTO VIAS PECUARIAS

AVDA DE GRECIA S/Nº (EDIFICIO ADMVO LOS BERMEJALES) 41071-SEVILLA

TFNO: 955121144 Y FAX 955545057

CIF: S-4111001-F

MUY IMPORTANTE: No olvidar incluir en la factura el número de cuenta bancaria del Registro para ingresar el importe del trabajo.

EL SECRETARIO GENERAL PROVINCIAL MEDIO
AMBIENTE Y ORDENACION TERRITORIO

Fco.: Salvador Camacho Lucena.

Edificio Administrativo Los Bermejales - Avda. de Grecia, s/n - 41071 Sevilla
Tel: 955 12 11 44 - Fax 955 54 50 57 - 954 23 15 86
Correo-e: dise.omaot@juntadeandalucia.es

Código:640xu892B0GCTqu8Wus/R0wbrjZHV. Permite la verificación de la integridad de este documento electrónico en la dirección: https://ws050.juntadeandalucia.es/verificarFirma/			
FIRMADO POR	JOSE SALVADOR CAMACHO LUCENA	FECHA	15/11/2016
ID. FIRMA	640xu892B0GCTqu8Wus/R0wbrjZHV	PÁGINA	1/1

DESTINATARIO DEL ENVÍO: RELLENAR POR EL CLIENTE EN MAYÚSCULAS

15/11/2016

Departamento Vías Pecuarias

SR/A REGISTRADOR/A REGISTRO PROPIEDAD

SEVILLA

Num.expdte: 1250/2016

Asunto: SOLICITUD NOTAS SIMPLES

18

REMITENTE DI

Devolver a:

D/D...

Domicilio...

C.P. y Población...

Provincia...



**DELEGACIÓN TERRITORIAL DE
MEDIO AMBIENTE Y
ORDENACIÓN DEL TERRITORIO**
Avda. de Grecia, s/n (Edificio
Administrativo Los Bermejales)
C.P. 41071- SEVILLA.-

ATENCIÓN NO SOBREPASAR POR ABAJO ESTE LÍMITE

JLAS

RECEPCIÓN

El/La que suscribe declara que el envío reseñado ha sido debidamente:

☒ Entregado

☐ Rehusado

NOMBRE Y APELLIDOS DEL RECEPTOR

M. Jose Perdomo Fdez.

DNI DEL RECEPTOR

COO...

FECHA

17/11/16
FIRMA DEL RECEPTOR

CERTIFICADO

SELLO DE LA OFICINA DE ENTREGA O DEVOLUCIÓN



ENTREGA DOMICILIARIA

NIP Y FIRMA EMPLEADO *

328227
[Firma]

FECHA Y HORA

17-11-16 18h

* Empleador/a que realiza y da fe del resultado de la entrega

<input checked="" type="checkbox"/>	1. Entregado a Domicilio
<input type="checkbox"/>	2. Dirección Incorrecta
<input type="checkbox"/>	3. Ausente Reparto. Se dejó aviso llegada en buzón
<input type="checkbox"/>	4. Desconocido/a
<input type="checkbox"/>	5. Fallecido/a
<input type="checkbox"/>	6. Rehusado
<input type="checkbox"/>	7. No se hace cargo

OFICINA

NIP Y FIRMA EMPLEADO *

[Firma]

<input type="checkbox"/>	8. Entregado
<input type="checkbox"/>	9. No retirado

ATENCIÓN NO SOBREPASAR POR ABAJO ESTE LÍMITE • ATENCIÓN NO SOBREPASAR POR ABAJO ESTE LÍMITE

41113220018

NOMBRAMIENTO DE REPRESENTANTE DE LA ADMINISTRACIÓN

Ha sido acordada por Resolución de la Viceconsejería de Medio Ambiente y Ordenación del Territorio de fecha 26 de noviembre de 2016 el inicio del deslinde de la vía pecuaria denominada CORDEL DE " EL PEDROSO ", en el tramo tramo 1, desde la linde de las Fincas El Filjo y Miraflores a la línea de Término. Acceso al parque natural Sierra Norte de Sevilla, en el término municipal de Villanueva del Río y Minas (Sevilla).

Para la realización de las correspondientes operaciones de deslinde ha sido designado D. Jose Gallardo Velázquez, como representante de la Administración de esta Delegación Territorial, con objeto de dar cumplimiento a los artículos 8 de la Ley 3/1995, de 23 de marzo de Vías Pecuarias y 17 y siguientes del Decreto 155/1998, de 21 de julio, por el que se aprueba el Reglamento de Vías Pecuarias de la Comunidad Autónoma de Andalucía.

Lo que participo para su conocimiento y cumplimiento.

EL SECRETARIO GENERAL PROVINCIAL


Fdo.: Salvador Camacho Lucena

AV DE GRECIA S/N. (EDIFICIO ADMINISTRATIVO LOS
BERMEJALES)
C.P. 41071 SEVILLA
Teléfono 95 512 11 44

Código:640xu675PFIRMACLFJCaeKE8o9q72Z.			
Permito la verificación de la integridad de este documento electrónico en la dirección: https://vs050.juntadeandalucia.es/verificarFirma/			
FIRMADO POR	JOSE SALVADOR CAMACHO LUCENA	FECHA	05/01/2017
ID. FIRMA	640xu675PFIRMACLFJCaeKE8o9q72Z	PÁGINA	1/1

JUNTA DE ANDALUCÍA

CONSEJERÍA DE MEDIO AMBIENTE Y
ORDENACIÓN DEL TERRITORIO SEVILLA



Destinatario:

SEGÚN RELACIÓN ADJUNTA

N/R.- VP/01250/2016

Asunto: Notificación comienzo
operaciones materiales de deslinde.

Dictada por el Ilmo. Sr. Viceconsejero de Medio Ambiente y Ordenación del Territorio de la Junta de Andalucía, Resolución de fecha 26 de noviembre de 2016, por la que se acuerda el inicio del procedimiento de deslinde de la vía pecuaria denominada "CORDEL DE EL PEDROSO", en el tramo tramo 1, desde la linde de las Fincas El Fijo y Miraflores a la línea de Término. Acceso al parque natural Sierra Norte de Sevilla, en el término municipal de Villanueva del Río y Minas (Sevilla), aprobada su clasificación por Orden Ministerial de fecha 27 de septiembre de 1932 y, de conformidad con lo establecido en el artículo 19.2 del Reglamento de Vías Pecuarias de la Comunidad Autónoma de Andalucía, aprobado por Decreto 155/1998, de 21 de julio, (B.O.J.A. Nº 87, de 4 de agosto), se le adjunta copia de la citada Resolución y de la clasificación de esta vía pecuaria, al tiempo que se le comunica que las operaciones materiales de deslinde darán comienzo el día 3 de marzo de 2017, a las 9:00h, en la Estación de Arenillas.

En representación de la Delegación Territorial de Medio Ambiente y Ordenación del Territorio asistirá un Representante de la Administración nombrado al efecto.

De conformidad con lo establecido en el art. 21.2 de la Ley 39/2015, de 1 de octubre, de Procedimiento Administrativo Común de las Administraciones Públicas, se pone en su conocimiento, que el plazo máximo establecido para instruir y resolver el presente procedimiento es de 18 meses, de conformidad con lo establecido en la Ley 9/2001, de 12 julio, por la que se establece el sentido del silencio administrativo y los plazos de determinados procedimientos como garantías procedimentales para los ciudadanos.

A fin de no causar indefensión a terceros adquirentes, se le comunica que caso de transmitir, o haber transmitido, algún derecho de los que integran su pretendida titularidad, deberá comunicarlo a esta Administración debiendo informar de la tramitación del presente expediente al nuevo titular.

Se le previene que, de acuerdo con lo estipulado en la Ley 39/2015, de 1 de octubre, del Procedimiento Administrativo Común de las Administraciones Públicas, para comparecer en el acto tendrá que acreditar documentalmente su condición de interesado, debiendo exhibir copia del título de propiedad; en el caso de personarse mediante representante será imprescindible que porte junto a la mencionada documentación el otorgamiento de la representación, y documento nacional de identidad del representante, o documento que lo sustituya.

Por último, se le comunica que el acuerdo de inicio, al ser un acto de trámite, no es definitivo en la vía administrativa por lo que no cabe recurso alguno contra el mismo.



AV DE GRECIA S/N. (EDIFICIO ADMINISTRATIVO LOS
BERMEJALES)
C.P. 41071 SEVILLA

Código:640xu765PFIRMA40ny2kB+lq7Wj45u. Permíte la verificación de la integridad de este documento electrónico en la dirección: https://vs050.juntadeandalucia.es/verificarFirma/			
FIRMADO POR	JOSE SALVADOR CAMACHO LUCENA	FECHA	05/01/2017
ID. FIRMA	640xu765PFIRMA40ny2kB+lq7Wj45u	PÁGINA	1/2

JUNTA DE ANDALUCÍA

CONSEJERÍA DE MEDIO AMBIENTE Y
ORDENACIÓN DEL TERRITORIO SEVILLA

EL SECRETARIO GENERAL PROVINCIAL

Fdo.: Salvador Camacho Lucena



AV DE GRECIA S/N. (EDIFICIO ADMINISTRATIVO LOS
BERMEJALES)
C.P. 41071 SEVILLA

Código:640xu765PFIRMA40ny2kB+Lq7Wj45u. Permite la verificación de la integridad de este documento electrónico en la dirección: https://ws050.juntadeandalucia.es/verificarFirma/			
FIRMADO POR	JOSE SALVADOR CAMACHO LUCENA	FECHA	05/01/2017
ID. FIRMA	640xu765PFIRMA40ny2kB+Lq7Wj45u	PÁGINA	2/2

JUNTA DE ANDALUCÍA

CONSEJERÍA DE MEDIO AMBIENTE
Y ORDENACIÓN DEL TERRITORIO
Delegación Territorial en Sevilla

VÍAS PECUARIAS

Expediente: VP/001250/2016

NOMBRE Y APELLIDOS	MUNICIPIO	POLIGONO	PARCELA
GLENTON ESPAÑA, S.A.	EL PEDROSO	12	3
LAS AGUSADERAS, S.L.	EL PEDROSO	11	29
MULVA, S.L.	VILLANUEVA DEL RIO Y MINAS	2	3
MULVA, S.L.	VILLANUEVA DEL RIO Y MINAS	2	4
MULVA, S.L.	VILLANUEVA DEL RIO Y MINAS	3	2
MULVA, S.L.	VILLANUEVA DEL RIO Y MINAS	3	3
JOSÉ ANTONIO VIANA RAMÍREZ	VILLANUEVA DEL RIO Y MINAS	3	4
JOSÉ ANTONIO VIANA RAMÍREZ	VILLANUEVA DEL RIO Y MINAS	3	5
JOSÉ ANTONIO VIANA RAMÍREZ	VILLANUEVA DEL RIO Y MINAS	3	6
ASAJA	SEVILLA	----	----
ECOLOGISTAS EN ACCIÓN	SEVILLA	----	----
UNIÓN DE PEQUEÑOS AGRICULTORES Y GANADEROS (UPA)	SEVILLA	----	----
DIPUTACIÓN PROVINCIAL	SEVILLA	----	----
OCA VEGA DE SEVILLA	CANTILLANA	----	----
AYUNTAMIENTO DE VILLANUEVA DEL RIO Y MINAS	VILLANUEVA DEL RIO Y MINAS	----	----
E.T.A. -UGT	SEVILLA	----	----
UNION DE AGRICULTORES Y GANADEROS. COAG	SEVILLA	----	----

WETCO
INVEST.


No se envía
No se envía

El Secretario General Provincial

Fdo.: Salvador Camacho Lucena.

JUNTA DE ANDALUCÍA

CONSEJERÍA DE MEDIO AMBIENTE Y
ORDENACIÓN DEL TERRITORIO SEVILLA



IMPRENTA PROVINCIAL DE SEVILLA
CR/ ISLA MENOR Nº S/N
41014 BELLAVISTA-SEVILLA (SEVILLA)

Expediente.- VP/01250/2016


Asunto: Anuncio B.O.P.

Se envía Anuncio de deslinde de la vía pecuaria denominada "CORDEL DE EL PEDROSO", en el tramo tramo 1, desde la linde de las Fincas El Fijo y Miraflores a la línea de Término. Acceso al parque natural Sierra Norte de Sevilla, en el término municipal de Villanueva del Río y Minas (Sevilla), para su publicación en el Boletín Oficial de la Provincia; con la solicitud de que se nos remita un ejemplar de su publicación para su oportuna constancia en el respectivo expediente.

EL SECRETARIO GENERAL PROVINCIAL

Fdo.: Salvador Camacho Lucena

NOTA: Rogamos que dicho anuncio sea publicado con fecha anterior al 1 de febrero de 2017.



AV DE GRECIA S/N. (EDIFICIO ADMINISTRATIVO LOS
BERMEJALES)
C.P. 41071 SEVILLA

Código:640xu889PFIRHADV+6mld6rQxRzffa. Permite la verificación de la integridad de este documento electrónico en la dirección: https://ws050.juntadoandalucia.es/verificarFirma/			
FIRMADO POR	JOSE SALVADOR CAMACHO LUCENA	FECHA	05/01/2017
ID. FIRMA	640xu889PFIRHADV+6mld6rQxRzffa	PÁGINA	1/1

VÍAS PECUARIAS

Expediente: VP/01250/2016

ANUNCIO DE DESLINDE

Clasificada por Orden Ministerial de fecha 27 de septiembre de 1932 y habiendo aprobado el Ilmo. Sr. Viceconsejero de Medio Ambiente y Ordenación del Territorio, con fecha 26 de noviembre de 2016, el inicio del procedimiento de deslinde de la vía pecuaria denominada CORDEL DE " EL PEDROSO ", en el tramo tramo 1, desde la lnde de las Fincas El Fijo y Miraflores a la línea de Término. Acceso al parque natural Sierra Norte de Sevilla, en el término municipal de Villanueva del Río y Minas (Sevilla), y de conformidad con lo previsto en el artículo 19.2 del Reglamento de Vías Pecuarias de la Comunidad Autónoma de Andalucía, aprobado por Decreto 155/1998, de 21 de julio (B.O.J.A. Nº 87, de 4 de agosto), se hace público, para general conocimiento, que las operaciones materiales de deslinde de dicha vía pecuaria darán comienzo el día 3 de marzo de 2017, a las 9:00h, en la Estación de Arenillas.

Asimismo tal como lo previene el Artículo 42 y 44 de la Ley 39/2015, de 21 de octubre, del Procedimiento Administrativo Común de las Administraciones Públicas, el presente anuncio servirá como notificación a los posibles interesados no identificados, a los titulares de bienes y derechos que sean desconocidos, a aquellos respecto de quienes sea ignorado su paradero y a los que intentada la correspondiente notificación no se hubiera podido practicar la misma.

En representación de la Delegación Territorial de Medio Ambiente y Ordenación del Territorio asistirá un Representante de la Administración designado al efecto.

Todos aquellos que se consideren interesados podrán formular las alegaciones oportunas en dicho acto.

EL SECRETARIO GENERAL PROVINCIAL

Fdo.: Salvador Camacho Lucena

AV DE GRECIA S/N. (EDIFICIO ADMINISTRATIVO LOS
BERMEJALES)
C.P. 41071 SEVILLA
Teléfono 95 512 11 44

Código:640xu798PFIRMAq5b01B0vAsPecd5Y. Permite la verificación de la integridad de este documento electrónico en la dirección: https://ws050.juntadeandalucia.es/verificarFirma/			
FIRMADO POR	JOSE SALVADOR CAMACHO LUCENA	FECHA	05/01/2017
ID. FIRMA	640xu798PFIRMAq5b01B0vAsPecd5Y	PÁGINA	1/1

VÍAS PECUARIAS

Expediente: VP/001250/2016

ANUNCIO LISTADO AFECTADOS

Así mismo, la presente publicación servirá como notificación a los posibles propietarios desconocidos.

NOMBRE Y APELLIDOS	MUNICIPIO	POLIGONO	PARCELA
GLENTON ESPAÑA, S.A.	EL PEDROSO	12	3
LAS AGUSADERAS, S.L.	EL PEDROSO	11	29
MULVA, S.L.	VILLANUEVA DEL RIO Y MINAS	2	3
MULVA, S.L.	VILLANUEVA DEL RIO Y MINAS	2	4
MULVA, S.L.	VILLANUEVA DEL RIO Y MINAS	3	2
MULVA, S.L.	VILLANUEVA DEL RIO Y MINAS	3	3
JOSÉ ANTONIO VIANA RAMÍREZ	VILLANUEVA DEL RIO Y MINAS	3	4
JOSÉ ANTONIO VIANA RAMÍREZ	VILLANUEVA DEL RIO Y MINAS	3	5
JOSÉ ANTONIO VIANA RAMÍREZ	VILLANUEVA DEL RIO Y MINAS	3	6

El Secretario General Provincial

Fdo.: Salvador Camacho Lucena.

Edificio Administrativo Los Bermejales - Avda. de Grecia, s/n - 41071 Sevilla
Teléf. 955 12 11 44 - Fax. 955 54 50 57 - 954 23 15 86
Correo-e: disse.cmao2@juntadeandalucia.es

Código:640xu911L0VQNW7xzXXkGb+1tF1AGd. Permite la verificación de la integridad de este documento electrónico en la dirección: https://ws050.juntadeandalucia.es/verificarFirma/			
FIRMADO POR	JOSE SALVADOR CAMACHO LUCENA	FECHA	09/01/2017
ID. FIRMA	640xu911L0VQNW7xzXXkGb+1tF1AGd	PÁGINA	1/1

JUNTA DE ANDALUCÍA

CONSEJERÍA DE MEDIO AMBIENTE
Y ORDENACIÓN DEL TERRITORIO
Delegación Territorial en Sevilla

0038

Fecha: 05 de enero de 2017
Asunto: Notificación comienzo operaciones
materiales de deslinde
Expediente: VP /01250/2016

DIPUTACIÓN PROVINCIAL DE SEVILLA
Menéndez y Pelayo 32
41071-SEVILLA

Dictada por el Ilmo. Sr. Viceconsejero de Medio Ambiente y Ordenación del Territorio de la Junta de Andalucía, Resolución de fecha 26 de noviembre 2016, por la que se acuerda el inicio del procedimiento de deslinde de la vía pecuaria denominada CORDEL DE EL PEDROSO, en el tramo I de acceso al Parque Natural Sierra Norte de Sevilla, en el Término Municipal de Villanueva de Río y Minas (Sevilla), aprobada su clasificación por Orden Ministerial de fecha 27 de septiembre de 1932 y, de conformidad con lo establecido en el artículo 19.2 del Reglamento de Vías Pecuarias de la Comunidad Autónoma de Andalucía, aprobado por Decreto 155/1998, de 21 de julio, (B.O.J.A. n.º 87, de 4 de agosto), se le adjunta copia de la citada Resolución y de la clasificación de esta vía pecuaria, al tiempo que se le comunica que las operaciones materiales de deslinde darán comienzo el día 3 de marzo de 2017, a las 9:00, en la Estación de Arenillas.

Con objeto de procurar la mayor difusión posible, se le adjunta por duplicado, el ANUNCIO DE DESLINDE, para que sea fijado en el Tablón de anuncios de ese Centro, por el plazo de 20 días de antelación, como mínimo, al fijado para el comienzo de las citadas operaciones materiales, transcurrido dicho plazo, el duplicado deberá ser devuelto a esta Delegación Territorial debidamente diligenciado

En representación de la Delegación Territorial de Medio Ambiente y Ordenación del Territorio asistirá un Representante de la Administración nombrado al efecto.

Lo que se le participa por si pudieran verse afectados por las operaciones de deslinde y, fuese de su interés la asistencia al acto, donde se podrán efectuar las alegaciones que estimen oportunas.

Por último, se le comunica que el acuerdo de inicio, al ser un acto de trámite, no es definitivo en la vía administrativa por lo que no cabe recurso alguno contra el mismo.

EL SECRETARIO GENERAL PROVINCIAL DE MEDIO
AMBIENTE Y ORDENACIÓN DEL TERRITORIO

Fdo.: Salvador Camacho Lucena.

DIPUTACIÓN PROVINCIAL DE SEVILLA	
<input checked="" type="checkbox"/> ENTRADA	<input type="checkbox"/> SALIDA
10 ENE. 2017	
REGISTRO GENERAL	
NOVA	ED
DECRETA	

Edificio Administrativo Los Bermejales - Avda. de Grecia, s/n - 41071 Sevilla
Telf. 955 12 11 44 - Fax 955 54 50 57 - 954 23 15 86
Correo-e: duse.cmsol@juntadeandalucia.es

Código:640xu666ZGYCSCwHE1LOHhB992UX3d. Permito la verificación de la integridad de este documento electrónico en la dirección: https://ws050.juntadeandalucia.es/verificarFirma/			
FIRMADO POR	JOSE SALVADOR CAMACHO LUCENA	FECHA	09/01/2017
ID. FIRMA	640xu666ZGYCSCwHE1LOHhB992UX3d	PÁGINA	1/1

JUNTA DE ANDALUCÍA

CONSEJERÍA DE MEDIO AMBIENTE
Y ORDENACIÓN DEL TERRITORIO
Delegación Territorial en Sevilla

Fecha: 05 de enero de 2017
Asunto: Notificación comienzo operaciones
materiales de deslinde
Expediente: VP /01250/2016

OFICINA COMARCAL AGRARIA VEGA DE
SEVILLA
AVDA. DEL GUADALQUIVIR, 77B
41320-CANTILLANA (SEVILLA)

Dictada por el Ilmo. Sr. Viceconsejero de Medio Ambiente y Ordenación del Territorio de la Junta de Andalucía, Resolución de fecha 26 de noviembre 2016, por la que se acuerda el inicio del procedimiento de deslinde de la vía pecuaria denominada CORDEL DE EL PEDROSO, en el tramo I de acceso al Parque Natural Sierra Norte de Sevilla, en el Término Municipal de Villanueva de Río y Minas (Sevilla), aprobada su clasificación por Orden Ministerial de fecha 27 de septiembre de 1932 y, de conformidad con lo establecido en el artículo 19.2 del Reglamento de Vías Pecuarias de la Comunidad Autónoma de Andalucía, aprobado por Decreto 155/1998, de 21 de julio, (B.O.J.A. n.º 87, de 4 de agosto), se le adjunta copia de la citada Resolución y de la clasificación de esta vía pecuaria, al tiempo que se le comunica que las operaciones materiales de deslinde darán comienzo el día 3 de marzo de 2017, a las 9:00, en la Estación de Arenillas.

Con objeto de procurar la mayor difusión posible, se le adjunta por duplicado, el ANUNCIO DE DESLINDE, para que sea fijado en el Tablón de anuncios de ese Centro, por el plazo de 20 días de antelación, como mínimo, al fijado para el comienzo de las citadas operaciones materiales, transcurrido dicho plazo, el duplicado deberá ser devuelto a esta Delegación Territorial debidamente diligenciado

En representación de la Delegación Territorial de Medio Ambiente y Ordenación del Territorio asistirá un Representante de la Administración nombrado al efecto.

Lo que se le participa por si pudieran verse afectados por las operaciones de deslinde y, fuese de su interés la asistencia al acto, donde se podrán efectuar las alegaciones que estimen oportunas.

Por último, se le comunica que el acuerdo de inicio, al ser un acto de trámite, no es definitivo en la vía administrativa por lo que no cabe recurso alguno contra el mismo.

EL SECRETARIO GENERAL PROVINCIAL DE MEDIO
AMBIENTE Y ORDENACIÓN DEL TERRITORIO,

Fdo.: Salvador Camacho Lucena.

Edificio Administrativo Los Bermejales - Avda. de Grecia, s/n - 41071 Sevilla
Teléf. 955 12 11 44 - Fax. 955 54 50 57 - 954 23 15 86
Correo-e: dtse.cmaot@juntadeandalucia.es

Código:64oxu9469JUWYZFc9SjWpcUAuchqD. Permite la verificación de la integridad de este documento electrónico en la dirección: https://ws050.juntadeandalucia.es/verificarFirma/			
FIRMADO POR	JOSE SALVADOR CAMACHO LUCENA	FECHA	09/01/2017
ID. FIRMA	64oxu9469JUWYZFc9SjWpcUAuchqD	PÁGINA	1/1

DESTINATARIO DEL ENVÍO: RELLENAR POR EL CLIENTE EN MAYÚSCULAS

10/01/2017

CODIFACI • CODIFACI • CODIFACI • CODIFACI • CODIFACI

OFICINA COMARCAL AGRARIA VEGA DE SEVILLA

SEVILLA

Asunto: ANUNCIO DE DESLINDE PARA PUBLICAC NOTIF COMIENZO OPERA

Num.expdte: VP 1250/2016

Vías Pecuarias (Julia)

CORREOS ON LINE • CORREOS ON LINE • CORREOS ON



REMITENTE DE

Devolver a:

D/D...

Domicilio...

C.P. y Población...

Provincia...

DELEGACIÓN TERRITORIAL DE
MEDIO AMBIENTE Y
ORDENACIÓN DEL TERRITORIO
Avda. de Grecia, s/n (Edificio
Administrativo Los Bermejales)
C.P. 41071- SEVILLA.-

ULAS

ATENCIÓN NO SOBREPASAR POR ABAJO ESTE LÍMITE • ATENCIÓN NO SOBREPASAR POR ABAJO ESTE LÍMITE

RECEPCIÓN

El/La que suscribe declara que el envío reseñado ha sido debidamente:

☒ Entregado☐ Rehusado

NOMBRE Y APELLIDOS DEL RECEPTOR

Rafael Borillo

DNI DEL RECEPTOR

010016000-2

FECHA

13/1/17

FIRMA DEL RECEPTOR

CERTIFICADO

SELLO DE LA OFICINA DE ENTREGA O DEVOLUCIÓN



OFICINA

NIP Y FIRMA EMPLEADO *

NIP Y FIRMA EMPLEADO *

2348820

FECHA Y HORA

13/1/17 11:42

* Empleado/a que realiza y da fe del resultado de la entrega

ENTREGA DOMICILIARIA

<input checked="" type="checkbox"/>	1. Entregado a Domicilio
<input type="checkbox"/>	2. Dirección Incorrecta
<input type="checkbox"/>	3. Ausente Reparto. Se dejó aviso llegada en buzón
<input type="checkbox"/>	4. Desconocido/a
<input type="checkbox"/>	5. Fallecido/a
<input type="checkbox"/>	6. Rehusado
<input type="checkbox"/>	7. No se hace cargo

8. Entregado

9. No retirado

ATENCIÓN NO SOBREPASAR POR ABAJO ESTE LÍMITE • ATENCIÓN NO SOBREPASAR POR ABAJO ESTE LÍMITE

JUNTA DE ANDALUCÍA

CONSEJERÍA DE MEDIO AMBIENTE Y ORDENACIÓN DEL TERRITORIO SEVILLA

S
A
D
A

0038

AYUNTAMIENTO DE VILLANUEVA DEL RIO Y MINAS
CL/ JUAN GÓMEZ TORGA Nº 10-12
41350 VILLANUEVA DEL RIO Y MINAS (SEVILLA)

Expediente.- VP/01250/2016

Asunto: Notificación comienzo operaciones materiales de deslinde.

Dictada por el Ilmo. Sr. Viceconsejero de Medio Ambiente y Ordenación del Territorio de la Junta de Andalucía, Resolución de fecha 26 de noviembre de 2016, por la que se acuerda el inicio del procedimiento de deslinde de la vía pecuaria denominada CORDEL DE " EL PEDROSO ", en el tramo tramo 1, desde la linde de las Fincas El Fijo y Miraflores a la línea de Término. Acceso al parque natural Sierra Norte de Sevilla, en el término municipal de Villanueva del Río y Minas (Sevilla), aprobada su clasificación por Orden Ministerial de fecha 27 de septiembre de 1932, y, de conformidad con lo establecido en el artículo 19.2 del Reglamento de Vías Pecuarias de la Comunidad Autónoma de Andalucía, aprobado por Decreto 155/1998, de 21 de julio, (B.O.J.A. Nº 87, de 4 de agosto), se le adjunta copia de la citada Resolución y de la clasificación de esta vía pecuaria, al tiempo que se le comunica que las operaciones materiales de deslinde darán comienzo en el día 3 de marzo de 2017, a las 9:00h, en la Estación de Arenillas, por si estimase oportuno designar un representante que asista al acto.

Con objeto de procurar la mayor difusión posible, se le adjunta por duplicado, el ANUNCIO DE DESLINDE para que sea fijado en el Tablón de Anuncios de ese Centro, por el plazo de 20 días de antelación, como mínimo, al fijado para el comienzo de las citadas operaciones materiales. Transcurrido dicho plazo, el duplicado deberá ser devuelto a esta Delegación Territorial debidamente diligenciado.

En representación de la Delegación Territorial de Medio Ambiente y Ordenación del Territorio asistirá un facultativo nombrado al efecto.

Lo que se le participa por si pudieran verse afectados por las operaciones de deslinde y, fuese de su interés la asistencia al acto, donde se podrán efectuar las alegaciones que estimen oportunas.

Por último, se le comunica que el acuerdo de inicio, al ser un acto de trámite, no es definitivo en la vía administrativa por lo que no cabe recurso alguno contra el mismo.

EL SECRETARIO GENERAL PROVINCIAL

Fdo.: Salvador Camacho Lucena

AV DE GRECIA S/N. (EDIFICIO ADMINISTRATIVO LOS BERMEJALES)
C.P. 41071 SEVILLA

Código:640xu758PFIRH4HZHxcRzBIuB41rA4. Permite la verificación de la integridad de este documento electrónico en la dirección: https://ws050.juntadeandalucia.es/verificarFirma/			
FIRMADO POR	JOSE SALVADOR CAMACHO LUCENA	FECHA	05/01/2017
ID. FIRMA	640xu758PFIRH4HZHxcRzBIuB41rA4	PÁGINA	1/1

VÍAS PECUARIAS

Expediente: VP/01250/2016

ANUNCIO DE DESLINDE

Clasificada por Orden Ministerial de fecha 27 de septiembre de 1932 y habiendo aprobado el Ilmo. Sr. Viceconsejero de Medio Ambiente y Ordenación del Territorio, con fecha 26 de noviembre de 2016, el inicio del procedimiento de deslinde de la vía pecuaria denominada CORDEL DE " EL PEDROSO ", en el tramo tramo 1, desde la linde de las Fincas El Fijo y Miraflores a la línea de Término. Acceso al parque natural Sierra Norte de Sevilla, en el término municipal de Villanueva del Río y Minas (Sevilla), y de conformidad con lo previsto en el artículo 19.2 del Reglamento de Vías Pecuarias de la Comunidad Autónoma de Andalucía, aprobado por Decreto 155/1998, de 21 de julio (B.O.J.A. Nº 87, de 4 de agosto), se hace público, para general conocimiento, que las operaciones materiales de deslinde de dicha vía pecuaria darán comienzo el día 3 de marzo de 2017, a las 9:00h, en la Estación de Arenillas.

Asimismo tal como lo previene el Artículo 42 y 44 de la Ley 39/2015, de 21 de octubre, del Procedimiento Administrativo Común de las Administraciones Públicas, el presente anuncio servirá como notificación a los posibles interesados no identificados, a los titulares de bienes y derechos que sean desconocidos, a aquellos respecto de quienes sea ignorado su paradero y a los que intentada la correspondiente notificación no se hubiera podido practicar la misma.

En representación de la Delegación Territorial de Medio Ambiente y Ordenación del Territorio asistirá un Representante de la Administración designado al efecto.

Todos aquellos que se consideren interesados podrán formular las alegaciones oportunas en dicho acto.

EL SECRETARIO GENERAL PROVINCIAL

Fdo.: Salvador Camacho Lucena

AV DE GRECIA S/N. (EDIFICIO ADMINISTRATIVO LOS
BERMEJALES)
C.P. 41071 SEVILLA
Teléfono 95 512 11 44

Código:640xu798PFIRMAq5b0180vAsPecd5Y. Permite la verificación de la integridad de este documento electrónico en la dirección: https://ws050.juntadeandalucia.es/verificarFirma/			
FIRMADO POR	JOSE SALVADOR CAMACHO LUCENA	FECHA	05/01/2017
ID. FIRMA	640xu798PFIRMAq5b0180vAsPecd5Y	PÁGINA	1/1

VÍAS PECUARIAS

Expediente: VP/001250/2016

ANUNCIO LISTADO AFECTADOS

Así mismo, la presente publicación servirá como notificación a los posibles propietarios desconocidos.

NOMBRE Y APELLIDOS	MUNICIPIO	POLIGONO	PARCELA
GLENTON ESPAÑA, S.A.	EL PEDROSO	12	3
LAS AGUSADERAS, S.L.	EL PEDROSO	11	29
MULVA, S.L.	VILLANUEVA DEL RIO Y MINAS	2	3
MULVA, S.L.	VILLANUEVA DEL RIO Y MINAS	2	4
MULVA, S.L.	VILLANUEVA DEL RIO Y MINAS	3	2
MULVA, S.L.	VILLANUEVA DEL RIO Y MINAS	3	3
JOSÉ ANTONIO VIANA RAMÍREZ	VILLANUEVA DEL RIO Y MINAS	3	4
JOSÉ ANTONIO VIANA RAMÍREZ	VILLANUEVA DEL RIO Y MINAS	3	5
JOSÉ ANTONIO VIANA RAMÍREZ	VILLANUEVA DEL RIO Y MINAS	3	6

El Secretario General Provincial

Fdo.: Salvador Camacho Lucena.

Edificio Administrativo Los Bermejales - Avda. de Grecia, s/n - 41071 Sevilla
Teléf. 955 12 11 44 - Fax. 955 54 50 57 - 954 23 15 86
Correo-e: dtse.oma@juntadeandalucia.es

Código:640xu911L0VQNW7xzXXkGb+itFiAGd. Permite la verificación de la integridad de este documento electrónico en la dirección: https://ws050.juntadeandalucia.es/verificarFirma/			
FIRMADO POR	JOSE SALVADOR CAMACHO LUCENA	FECHA	09/01/2017
ID. FIRMA	640xu911L0VQNW7xzXXkGb+itFiAGd	PÁGINA	1/1

DESTINATARIO DEL ENVÍO: RELLENAR POR EL CLIENTE EN MAYÚSCULAS

10/01/2017

CODIFACH • CODIFACH • CODIFACH • CODIFACH • CODIFACH

AYUNTAMIENTO DE VILLANUEVA DEL RIO Y MINAS

C.P.

SEVILLA

Asunto: ANUNCIO DESLINDE COMIENZO OPERAC DESLINDE PARA TABLON
Vías Pecuarias (Julia)

Num.expdte: VP 1250/20 46

SERROS ON LINE • CORREOS ON LINE • CORREOS



REMITENTE DE

Devolver a:

D/D'...

Domicilio...

C.P. y Población...

Provincia...

**DELEGACIÓN TERRITORIAL DE
MEDIO AMBIENTE Y
ORDENACIÓN DEL TERRITORIO**
Avda. de Grecia, s/n (Edificio
Administrativo Los Bermejales)
C.P. 41071- SEVILLA.-

JLAS

ATENCIÓN NO SOBREPASAR POR ABAJO ESTE LÍMITE • ATENCIÓN NO SOBREPASAR POR ABAJO ESTE LÍMITE

RECEPCIÓN

El/La que suscribe declara que el envío reseñado ha sido debidamente:

☒ Entregado☐ Rehusado

NOMBRE Y APELLIDOS DEL RECEPTOR

M^a Vicenta Pérez

DNI DEL RECEPTOR

80010112

FECHA

13-1-17

FIRMA DEL RECEPTOR

NIP Y FIRMA EMPLEADO

325288

FECHA Y HORA

13-1-17 9:00

* Empleado/a que realiza y da fe del resultado de la entrega

ENTREGA DOMICILIARIA


- | |
|--|
| 1. Entregado a Domicilio |
| 2. Dirección Incorrecta |
| 3. Ausente Reparto. Se dejó aviso llegada en buzón |
| 4. Desconocido/a |
| 5. Fallecido/a |
| 6. Rehusado |
| 7. No se hace cargo |

CERTIFICADO

SELLO DE LA OFICINA DE ENTREGA O DEVOLUCIÓN

**OFICINA**

NIP Y FIRMA EMPLEADO *



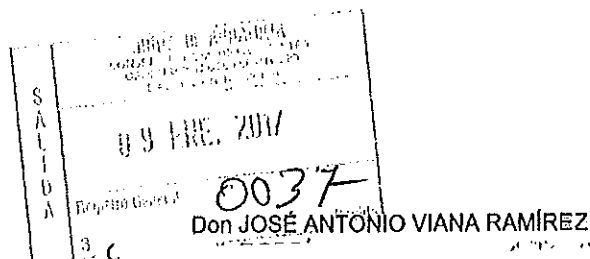
8. Entregado

9. No retirado

ATENCIÓN NO SOBREPASAR POR ABAJO ESTE LÍMITE • ATENCIÓN NO SOBREPASAR POR ABAJO ESTE LÍMITE

JUNTA DE ANDALUCÍA

CONSEJERÍA DE MEDIO AMBIENTE Y
ORDENACIÓN DEL TERRITORIO SEVILLA



Exp: VP/01250/2016

Asunto: Notificación comienzo
operaciones materiales de deslinde.

Dictada por el Ilmo. Sr. Viceconsejero de Medio Ambiente y Ordenación del Territorio de la Junta de Andalucía, Resolución de fecha 26 de noviembre de 2016, por la que se acuerda el inicio del procedimiento de deslinde de la vía pecuaria denominada CORDEL DE " EL PEDROSO ", en el tramo tramo 1, desde la linde de las Fincas El Fiño y Miraflores a la línea de Término. Acceso al parque natural Sierra Norte de Sevilla, en el término municipal de Villanueva del Río y Minas (Sevilla), aprobada su clasificación por Orden Ministerial de fecha 27 de septiembre de 1932 y, de conformidad con lo establecido en el artículo 19.2 del Reglamento de Vías Pecuarias de la Comunidad Autónoma de Andalucía, aprobado por Decreto 155/1998, de 21 de julio, (B.O.J.A. Nº 87, de 4 de agosto), se le adjunta copia de la citada Resolución y de la clasificación de esta vía pecuaria, al tiempo que se le comunica que las operaciones materiales de deslinde darán comienzo el día 3 de marzo de 2017, a las 9:00h, en la Estación de Arenillas.

En representación de la Delegación Territorial de Medio Ambiente y Ordenación del Territorio asistirá un Representante de la Administración nombrado al efecto.

De conformidad con lo establecido en el art. 21.2 de la Ley 39/2015, de 1 de octubre, del Procedimiento Administrativo Común de las Administraciones Públicas, se pone en su conocimiento, que el plazo máximo establecido para instruir y resolver el presente procedimiento es de 18 meses, de conformidad con lo establecido en la Ley 9/2001, de 12 julio, por la que se establece el sentido del silencio administrativo y los plazos de determinados procedimientos como garantías procedimentales para los ciudadanos.

A fin de no causar indefensión a terceros adquirentes, se le comunica que caso de transmitir, o haber transmitido, algún derecho de los que integran su pretendida titularidad, deberá comunicarlo a esta Administración debiendo informar de la tramitación del presente expediente al nuevo titular.

Se le previene que, de acuerdo con lo estipulado en la ley 39/2015, de 1 de Octubre de, del Procedimiento Administrativo Común de las Administraciones Públicas, para comparecer en el acto tendrá que acreditar documentalmente su condición de interesado, debiendo exhibir copia del título de propiedad; en el caso de personarse mediante representante será imprescindible que porte junto a la mencionada documentación el otorgamiento de la representación, y documento nacional de identidad del representante, o documento que lo sustituya.

Por último, se le comunica que el acuerdo de inicio, al ser un acto de trámite, no es definitivo en la vía administrativa por lo que no cabe recurso alguno contra el mismo.



AV DE GRECIA S/N. (EDIFICIO
ADMINISTRATIVO LOS BERMEJALES)
C.P. 41071 SEVILLA

Código:640xu819PFIRMAheIFRv3jQwaPGX3P. Permite la verificación de la integridad de este documento electrónico en la dirección: https://vs050.juntadeandalucia.es/verificarFirma/			
FIRMADO POR	JOSÉ SALVADOR CAMACHO LUCENA	FECHA	05/01/2017
ID. FIRMA	640xu819PFIRMAheIFRv3jQwaPGX3P	PÁGINA	1/2

JUNTA DE ANDALUCÍA

CONSEJERÍA DE MEDIO AMBIENTE Y
ORDENACIÓN DEL TERRITORIO SEVILLA

EL SECRETARIO GENERAL PROVINCIAL

Fdo.: Salvador Camacho Lucena



AV DE GRECIA S/N. (EDIFICIO
ADMINISTRATIVO LOS BERMEJALES)
C.P. 41071 SEVILLA

Código:64oxu819PFIRMAheIFRv3jQwaPGX3P. Permite la verificación de la Integridad de este documento electrónico en la dirección: https://vs050.juntadeandalucia.es/verificarFirma/			
FIRMADO POR	JOSE SALVADOR CAMACHO LUCENA	FECHA	05/01/2017
ID. FIRMA	64oxu819PFIRMAheIFRv3jQwaPGX3P	PÁGINA	2/2

10/01/2017

JOSE ANTONIO VIANA RAMIREZ

41018 - SEVILLA

Asunto: NOTIFICAC COMIENZO OPERAC MATER DE DESLINDE

C. Num.expdte: VP 1250/20

Vías Pecuarias (Julia)

CODIFÁCIL • CODIFÁCIL • CODIFÁCIL • CODIFÁCIL • CODIFÁCIL

CORREOS ONLINE • CORREOS ONLINE • CORREOS ONLINE



REMITENTE DEL E

Devolver a:

D/D...

Domicilio...

C.P. y Población...

Provincia...

**DELEGACIÓN TERRITORIAL DE
MEDIO AMBIENTE Y
ORDENACIÓN DEL TERRITORIO**
Avda. de Grecia, s/n (Edificio
Administrativo Los Bermejales)
C.P. 41071- SEVILLA.-

ATENCIÓN NO SOBREPASAR POR ABAJO ESTE LÍMITE • ATENCIÓN NO SOBREPASAR POR ABAJO ESTE LÍMITE

RECEPCIÓN

El/La que suscribe declara que el envío reseñado ha sido debidamente:

☒ Entregado☐ Rehusado

CD 03021678012

NOMBRE Y APELLIDOS DEL RECEPTOR

JOSE J. ACMECA

FECHA

FIRMA DEL RECEPTOR

DNI DEL RECEPTOR

CERTIFICADO

SELLO DE LA OFICINA DE
ENTREGA O DEVOLUCIÓN

ENTREGA DOMICILIARIA

NIP Y FIRMA EMPLEADO *

238731

FECHA Y HORA

12:49 16/1/17

* Empleado/a que realiza y da fe del resultado de la entrega

<input checked="" type="checkbox"/>	1. Entregado a Domicilio
<input type="checkbox"/>	2. Dirección Incorrecta
<input type="checkbox"/>	3. Ausente Reparto. Se dejó aviso llegada en buzón
<input type="checkbox"/>	4. Desconocido/a
<input type="checkbox"/>	5. Fallecido/a
<input type="checkbox"/>	6. Rehusado
<input type="checkbox"/>	7. No se hace cargo

OFICINA

NIP Y FIRMA EMPLEADO *


<input type="checkbox"/>	8. Entregado
<input type="checkbox"/>	9. No retirado

ATENCIÓN NO SOBREPASAR POR ABAJO ESTE LÍMITE • ATENCIÓN NO SOBREPASAR POR ABAJO ESTE LÍMITE

41130131631

JUNTA DE ANDALUCÍA

CONSEJERÍA DE MEDIO AMBIENTE Y
ORDENACIÓN DEL TERRITORIO SEVILLA



GLENTON ESPAÑA, S.A.

Exp: VP/01250/2016

Asunto: Notificación comienzo
operaciones materiales de deslinde.

Dictada por el Ilmo. Sr. Viceconsejero de Medio Ambiente y Ordenación del Territorio de la Junta de Andalucía, Resolución de fecha 26 de noviembre de 2016, por la que se acuerda el inicio del procedimiento de deslinde de la vía pecuaria denominada CORDEL DE "EL PEDROSO", en el tramo tramo 1, desde la linde de las Fincas El Fijo y Miraflores a la línea de Término. Acceso al parque natural Sierra Norte de Sevilla, en el término municipal de Villanueva del Río y Minas (Sevilla), aprobada su clasificación por Orden Ministerial de fecha 27 de septiembre de 1932 y, de conformidad con lo establecido en el artículo 19.2 del Reglamento de Vías Pecuarias de la Comunidad Autónoma de Andalucía, aprobado por Decreto 155/1998, de 21 de julio, (B.O.J.A. Nº 87, de 4 de agosto), se le adjunta copia de la citada Resolución y de la clasificación de esta vía pecuaria, al tiempo que se le comunica que las operaciones materiales de deslinde darán comienzo el día 3 de marzo de 2017, a las 9:00h, en la Estación de Arenillas.

En representación de la Delegación Territorial de Medio Ambiente y Ordenación del Territorio asistirá un Representante de la Administración nombrado al efecto.

De conformidad con lo establecido en el art. 21.2 de la Ley 39/2015, de 1 de octubre, del Procedimiento Administrativo Común de las Administraciones Públicas, se pone en su conocimiento, que el plazo máximo establecido para instruir y resolver el presente procedimiento es de 18 meses, de conformidad con lo establecido en la Ley 9/2001, de 12 julio, por la que se establece el sentido del silencio administrativo y los plazos de determinados procedimientos como garantías procedimentales para los ciudadanos.

A fin de no causar indefensión a terceros adquirentes, se le comunica que caso de transmitir, o haber transmitido, algún derecho de los que integran su pretendida titularidad, deberá comunicarlo a esta Administración debiendo informar de la tramitación del presente expediente al nuevo titular.

Se le previene que, de acuerdo con lo estipulado en la ley 39/2015, de 1 de Octubre de, del Procedimiento Administrativo Común de las Administraciones Públicas, para comparecer en el acto tendrá que acreditar documentalmente su condición de interesado, debiendo exhibir copia del título de propiedad; en el caso de personarse mediante representante será imprescindible que porte junto a la mencionada documentación el otorgamiento de la representación, y documento nacional de identidad del representante, o documento que lo sustituya.

Por último, se le comunica que el acuerdo de inicio, al ser un acto de trámite, no es definitivo en la vía administrativa por lo que no cabe recurso alguno contra el mismo.



AV DE GRECIA S/N. (EDIFICIO
ADMINISTRATIVO LOS BERMEJALES)
C.P. 41071 SEVILLA

Código:640xu706PFIRMAueBuE5QHI9C/1w8. Permite la verificación de la integridad de este documento electrónico en la dirección: https://ws050.juntadeandalucia.es/verificarFirma/			
FIRMADO POR	JOSE SALVADOR CAMACHO LUCENA	FECHA	05/01/2017
ID. FIRMA	640xu706PFIRMAueBuE5QHI9C/1w8	PÁGINA	1/2

JUNTA DE ANDALUCIA

CONSEJERÍA DE MEDIO AMBIENTE Y
ORDENACIÓN DEL TERRITORIO SEVILLA

EL SECRETARIO GENERAL PROVINCIAL

Fdo.: Salvador Camacho Lucena



AV DE GRECIA S/N. (EDIFICIO
ADMINISTRATIVO LOS BERMEJALES)
C.P. 41071 SEVILLA

Código: 640xu706PFIRMAueBuE5QHIs9C/1w8. Permite la verificación de la integridad de este documento electrónico en la dirección: https://ws050.juntadeandalucia.es/verificarFirma/			
FIRMADO POR	JOSE SALVADOR CAMACHO LUCENA	FECHA	05/01/2017
ID. FIRMA	640xu706PFIRMAueBuE5QHIs9C/1w8	PÁGINA	2/2

10/01/2017

DE

GLENTON ESPAÑA. S.A.

Asunto: NOTIFICAC COMIENZO OPERAC MATERIALES DE DESLINDE

C.P.

Num.expdte: VP 1250/20

Vías Pecuarias (Julia)

DIFÍCIL • CODIFICAR • CODIFICAR • CODIFICAR • CODIFICAR

CORREOS ONLINE • CORREOS ONLINE • CORREOS ONLINE



▶▶▶ REMITENTE D

Devolver a:

D/Dª...

Domicilio...

C.P. y Población...

Provincia...

**DELEGACIÓN TERRITORIAL DE
MEDIO AMBIENTE Y
ORDENACIÓN DEL TERRITORIO**
Avda. de Grecia, s/n (Edificio
Administrativo Los Bermejales)
C.P. 41071- SEVILLA.-

ULAS

ATENCIÓN NO SOBREPASAR POR ABAJO ESTE LÍMITE • ATENCIÓN NO SOBREPASAR POR ABAJO ESTE LÍMITE

RECEPCIÓN

El/La que suscribe declara que el envío reseñado ha sido debidamente:

☒ Entregado☐ Rehusado

NOMBRE Y APELLIDOS DEL RECEPTOR

JUAN CARLOS

DNI DEL RECEPTOR

Notificado

FECHA

16/01/17

FIRMA DEL RECEPTOR

CERTIFICADOSELLO DE LA OFICINA DE
ENTREGA O DEVOLUCIÓN**ENTREGA DOMICILIARIA**

NIP Y FIRMA EMPLEADO *

374162

FECHA Y HORA

16/01/17 - 18/45

* Empleado/a que realiza y da fe del resultado de la entrega

<input checked="" type="checkbox"/>	1. Entregado a Domicilio
<input type="checkbox"/>	2. Dirección Incorrecta
<input type="checkbox"/>	3. Ausente Reparto. Se dejó aviso llegada en buzón
<input type="checkbox"/>	4. Desconocido/a
<input type="checkbox"/>	5. Fallecido/a
<input type="checkbox"/>	6. Rehusado
<input type="checkbox"/>	7. No se hace cargo

OFICINA

NIP Y FIRMA EMPLEADO *

374162


☒ 8. Entregado☐ 9. No retirado

ATENCIÓN NO SOBREPASAR POR ABAJO ESTE LÍMITE • ATENCIÓN NO SOBREPASAR POR ABAJO ESTE LÍMITE

41130131631

JUNTA DE ANDALUCÍA

CONSEJERÍA DE MEDIO AMBIENTE Y
ORDENACIÓN DEL TERRITORIO SEVILLA



Exp: VP/01250/2016

Asunto: Notificación comienzo
operaciones materiales de deslinde.

Dictada por el Ilmo. Sr. Viceconsejero de Medio Ambiente y Ordenación del Territorio de la Junta de Andalucía, Resolución de fecha 26 de noviembre de 2016, por la que se acuerda el inicio del procedimiento de deslinde de la vía pecuaria denominada CORDEL DE " EL PEDROSO ", en el tramo tramo 1, desde la linde de las Fincas El Fijo y Miraflores a la línea de Término. Acceso al parque natural Sierra Norte de Sevilla, en el término municipal de Villanueva del Río y Minas (Sevilla), aprobada su clasificación por Orden Ministerial de fecha 27 de septiembre de 1932 y, de conformidad con lo establecido en el artículo 19.2 del Reglamento de Vías Pecuarias de la Comunidad Autónoma de Andalucía, aprobado por Decreto 155/1998, de 21 de julio, (B.O.J.A. Nº 87, de 4 de agosto), se le adjunta copia de la citada Resolución y de la clasificación de esta vía pecuaria, al tiempo que se le comunica que las operaciones materiales de deslinde darán comienzo el día 3 de marzo de 2017, a las 9:00h, en la Estación de Arenillas.

En representación de la Delegación Territorial de Medio Ambiente y Ordenación del Territorio asistirá un Representante de la Administración nombrado al efecto.

De conformidad con lo establecido en el art. 21.2 de la Ley 39/2015, de 1 de octubre, del Procedimiento Administrativo Común de las Administraciones Públicas, se pone en su conocimiento, que el plazo máximo establecido para instruir y resolver el presente procedimiento es de 18 meses, de conformidad con lo establecido en la Ley 9/2001, de 12 julio, por la que se establece el sentido del silencio administrativo y los plazos de determinados procedimientos como garantías procedimentales para los ciudadanos.

A fin de no causar indefensión a terceros adquirentes, se le comunica que caso de transmitir, o haber transmitido, algún derecho de los que integran su pretendida titularidad, deberá comunicarlo a esta Administración debiendo informar de la tramitación del presente expediente al nuevo titular.

Se le previene que, de acuerdo con lo estipulado en la ley 39/2015, de 1 de Octubre de, del Procedimiento Administrativo Común de las Administraciones Públicas, para comparecer en el acto tendrá que acreditar documentalmente su condición de interesado, debiendo exhibir copia del título de propiedad; en el caso de personarse mediante representante será imprescindible que porte junto a la mencionada documentación el otorgamiento de la representación, y documento nacional de identidad del representante, o documento que lo sustituya.

Por último, se le comunica que el acuerdo de inicio, al ser un acto de trámite, no es definitivo en la vía administrativa por lo que no cabe recurso alguno contra el mismo.



AV DE GRECIA S/N. (EDIFICIO
ADMINISTRATIVO LOS BERMEJALES)
C.P. 41071 SEVILLA

Código:640xu951PFIRNATWe3QucD1AmBwmy. Permite la verificación de la integridad de este documento electrónico en la dirección: https://ws060.juntadeandalucia.es/verificarFirma/			
FIRMADO POR	JOSE SALVADOR CAMACHO LUCENA	FECHA	05/01/2017
ID. FIRMA	640xu951PFIRNATWe3QucD1AmBwmy	PÁGINA	1/2

JUNTA DE ANDALUCÍA

CONSEJERÍA DE MEDIO AMBIENTE Y
ORDENACIÓN DEL TERRITORIO SEVILLA

EL SECRETARIO GENERAL PROVINCIAL

Fdo.: Salvador Camacho Lucena



AV DE GRECIA S/N. (EDIFICIO
ADMINISTRATIVO LOS BERMEJALES)
C.P. 41071 SEVILLA

Código: 640xu951PFIRMATWe3QucD1Am8wmy. Permite la verificación de la integridad de este documento electrónico en la dirección: https://ws050.juntadeandalucia.es/verificarFirma/			
FIRMADO POR	JOSE SALVADOR CAMACHO LUCENA	FECHA	05/01/2017
ID. FIRMA	640xu951PFIRMATWe3QucD1Am8wmy	PÁGINA	2/2

**Aviso de Recibo
CERTIFICADO**

DES... LAS AGUSADERAS. S.L.
SEVILLA
Asunto: NOTIFICACION COMIENZ OPERAC MATER DE DESLINDE
Num.expdte: VP 1250/20 16 Vías Pecuarías (Julia)

10/01/2017

CODIACIL • CODIACIL • CODIACIL • CODIACIL • CODIACIL

CORREOS ONLINE • CORREOS ONLINE • CORREOS ONLINE


REMITENTE DEL I

Devolver a:

D/Dª...

Domicilio...

C.P. y Población...

Provincia...

**DELEGACIÓN TERRITORIAL DE
MEDIO AMBIENTE Y
ORDENACIÓN DEL TERRITORIO**
Avda. de Grecia, s/n (Edificio
Administrativo Los Bermejales)
C.P. 41071- SEVILLA.-

AS

ATENCIÓN NO SOBREPASAR POR ABAJO ESTE LÍMITE • ATENCIÓN NO SOBREPASAR POR ABAJO ESTE LÍMITE
RECEPCIÓN

El/La que suscribe declara que el envío reseñado ha sido debidamente:

☒ Entregado

☐ Rehusado

NOMBRE Y APELLIDOS DEL RECEPTOR

Manuel Losada Vazquez

DNI DEL RECEPTOR

FECHA

16-1-17

FIRMA DEL RECEPTOR

ENTREGA DOMICILIARIA

NIP Y FIRMA EMPLEADO *

329077


FECHA Y HORA

16-1-16 17:00

* Empleado/a que realiza y da fe del resultado de la entrega

- | | |
|-------------------------------------|--|
| <input checked="" type="checkbox"/> | 1. Entregado a Domicilio |
| <input type="checkbox"/> | 2. Dirección Incorrecta |
| <input type="checkbox"/> | 3. Ausente Reparto. Se dejó aviso llegada en buzón |
| <input type="checkbox"/> | 4. Desconocido/a |
| <input type="checkbox"/> | 5. Fallecido/a |
| <input type="checkbox"/> | 6. Rehusado |
| <input type="checkbox"/> | 7. No se hace cargo |

CERTIFICADO

 SELLO DE LA OFICINA DE
ENTREGA O DEVOLUCIÓN


OFICINA

NIP Y FIRMA EMPLEADO *

8. Entregado


9. No retirado

ATENCIÓN: NO SOBREPASAR POR ABAJO ESTE LÍMITE • ATENCIÓN NO SOBREPASAR POR ABAJO ESTE LÍMITE

41130131631

JUNTA DE ANDALUCÍA

CONSEJERÍA DE MEDIO AMBIENTE Y
ORDENACIÓN DEL TERRITORIO SEVILLA



MULVA S. L.

Exp: VP/01250/2016

Asunto: Notificación comienzo
operaciones materiales de deslinde.

Dictada por el Ilmo. Sr. Viceconsejero de Medio Ambiente y Ordenación del Territorio de la Junta de Andalucía, Resolución de fecha 26 de noviembre de 2016, por la que se acuerda el inicio del procedimiento de deslinde de la vía pecuaria denominada CORDEL DE " EL PEDROSO ", en el tramo tramo 1, desde la linde de las Fincas El Fiño y Miraflores a la línea de Término. Acceso al parque natural Sierra Norte de Sevilla, en el término municipal de Villanueva del Río y Minas (Sevilla), aprobada su clasificación por Orden Ministerial de fecha 27 de septiembre de 1932 y, de conformidad con lo establecido en el artículo 19.2 del Reglamento de Vías Pecuarias de la Comunidad Autónoma de Andalucía, aprobado por Decreto 155/1998, de 21 de julio, (B.O.J.A. Nº 87, de 4 de agosto), se le adjunta copia de la citada Resolución y de la clasificación de esta vía pecuaria, al tiempo que se le comunica que las operaciones materiales de deslinde darán comienzo el día 3 de marzo de 2017, a las 9:00h, en la Estación de Arenillas.

En representación de la Delegación Territorial de Medio Ambiente y Ordenación del Territorio asistirá un Representante de la Administración nombrado al efecto.

De conformidad con lo establecido en el art. 21.2 de la Ley 39/2015, de 1 de octubre, del Procedimiento Administrativo Común de las Administraciones Públicas, se pone en su conocimiento, que el plazo máximo establecido para instruir y resolver el presente procedimiento es de 18 meses, de conformidad con lo establecido en la Ley 9/2001, de 12 julio, por la que se establece el sentido del silencio administrativo y los plazos de determinados procedimientos como garantías procedimentales para los ciudadanos.

A fin de no causar indefensión a terceros adquirentes, se le comunica que caso de transmitir, o haber transmitido, algún derecho de los que integran su pretendida titularidad, deberá comunicarlo a esta Administración debiendo informar de la tramitación del presente expediente al nuevo titular.

Se le previene que, de acuerdo con lo estipulado en la ley 39/2015, de 1 de Octubre de, del Procedimiento Administrativo Común de las Administraciones Públicas, para comparecer en el acto tendrá que acreditar documentalmente su condición de interesado, debiendo exhibir copia del título de propiedad; en el caso de personarse mediante representante será imprescindible que porte junto a la mencionada documentación el otorgamiento de la representación, y documento nacional de identidad del representante, o documento que lo sustituya.

Por último, se le comunica que el acuerdo de inicio, al ser un acto de trámite, no es definitivo en la vía administrativa por lo que no cabe recurso alguno contra el mismo.



AV DE GRECIA S/N. (EDIFICIO
ADMINISTRATIVO LOS BERMEJALES)
C.P. 41071 SEVILLA

Código:640xu772PFIRMAU04RsYtcFc/s3hd5. Permite la verificación de la integridad de este documento electrónico en la dirección: https://ws050.juntadeandalucia.es/verificarFirma/			
FIRMADO POR	JOSE SALVADOR CAMACHO LUCENA	FECHA	05/01/2017
ID. FIRMA	640xu772PFIRMAU04RsYtcFc/s3hd5	PÁGINA	1/2

JUNTA DE ANDALUCÍA

CONSEJERÍA DE MEDIO AMBIENTE Y
ORDENACIÓN DEL TERRITORIO SEVILLA

EL SECRETARIO GENERAL PROVINCIAL

Fdo.: Salvador Camacho Lucena



AV DE GRECIA S/N. (EDIFICIO
ADMINISTRATIVO LOS BERMEJALES)
C.P. 41071 SEVILLA

Código:64oxu772PFIRMAU04RsYtcFc/s3hd5. Permite la verificación de la integridad de este documento electrónico en la dirección: https://vs050.juntadeandalucia.es/verificarFirma/			
FIRMADO POR	JOSE SALVADOR CAMACHO LUCENA	FECHA	05/01/2017
ID. FIRMA	64oxu772PFIRMAU04RsYtcFc/s3hd5	PÁGINA	2/2

DESTINATARIO DEL ENVÍO: DEBEIRSE POR EL CUENTE EN MAYÚSCULAS

10/01/2017

MULVA, S.L.
AVDA. DE GRECIA, S/N

Asunto: NOTIFICAC COMIENZO OPERAC MATERI DE DESLINDE
Num.expdte: VP 1250/20 Vías Pecunarias (Julia)

SECCION • CODIFICACION • CODIFICACION • CODIFICACION • CODIFICACION • CODIFICACION

SECCION • CORREOS ONLINE • CORREOS ONLINE • CORREOS ONLINE



REMITENTE DE

Devolver a:

D/D'...

Domicilio...

C.P. y Población...

Provincia...

**DELEGACIÓN TERRITORIAL DE
MEDIO AMBIENTE Y
ORDENACIÓN DEL TERRITORIO**
Avda. de Grecia, s/n (Edificio
Administrativo Los Bermejales)
C.P. 41071- SEVILLA.-

PLAS

ATENCIÓN NO SOBREPASAR POR ABAJO ESTE LÍMITE • ATENCION NO SOBREPASAR POR ABAJO ESTE LÍMITE


<p>RECEPCIÓN</p> <p>El/La que suscribe declara que el envío reseñado ha sido debidamente:</p> <p><input type="checkbox"/> Entregado <input type="checkbox"/> Rehusado</p> <p>NOMBRE Y APELLIDOS DEL RECEPTOR <i>Pepa Lopez Navarro</i></p> <p>DNI DEL RECEPTOR <i>20010111</i></p>	<p>CERTIFICADO</p> <p>SELO DE LA OFICINA DE ENTREGA O DEVOLUCIÓN</p> <p>CD 03021278013</p> <p>FECHA <i>10.01.17</i></p> <p>FIRMA DEL RECEPTOR <i>Pepa Lopez</i></p>														
<p>NIP Y FIRMA EMPLEADO *</p> <p><i>201215</i></p> <p>FECHA Y HORA <i>10/1/17</i></p>	<p>ENTREGA DOMICILIARIA</p> <table border="1"> <tr><td><input checked="" type="checkbox"/></td><td>1. Entregado a Domicilio</td></tr> <tr><td><input type="checkbox"/></td><td>2. Dirección Incorrecta</td></tr> <tr><td><input type="checkbox"/></td><td>3. Ausente Reparto. Se dejó aviso llegada en buzón</td></tr> <tr><td><input type="checkbox"/></td><td>4. Desconocido/a</td></tr> <tr><td><input type="checkbox"/></td><td>5. Fallecido/a</td></tr> <tr><td><input type="checkbox"/></td><td>6. Rehusado</td></tr> <tr><td><input type="checkbox"/></td><td>7. No se hace cargo</td></tr> </table>	<input checked="" type="checkbox"/>	1. Entregado a Domicilio	<input type="checkbox"/>	2. Dirección Incorrecta	<input type="checkbox"/>	3. Ausente Reparto. Se dejó aviso llegada en buzón	<input type="checkbox"/>	4. Desconocido/a	<input type="checkbox"/>	5. Fallecido/a	<input type="checkbox"/>	6. Rehusado	<input type="checkbox"/>	7. No se hace cargo
<input checked="" type="checkbox"/>	1. Entregado a Domicilio														
<input type="checkbox"/>	2. Dirección Incorrecta														
<input type="checkbox"/>	3. Ausente Reparto. Se dejó aviso llegada en buzón														
<input type="checkbox"/>	4. Desconocido/a														
<input type="checkbox"/>	5. Fallecido/a														
<input type="checkbox"/>	6. Rehusado														
<input type="checkbox"/>	7. No se hace cargo														
<p>OFICINA</p> <p>NIP Y FIRMA EMPLEADO *</p> <p>8. Entregado</p> <p>9. No retirado</p>															

* Empleado/a que realiza y da fe del resultado de la entrega

ATENCIÓN NO SOBREPASAR POR ABAJO ESTE LÍMITE • ATENCION NO SOBREPASAR POR ABAJO ESTE LÍMITE

JUNTA DE ANDALUCÍA

CONSEJERÍA DE MEDIO AMBIENTE Y
ORDENACIÓN DEL TERRITORIO SEVILLA



DIPUTACION DE SEVILLA
CL/ MENENDEZ PELAYO Nº 32
41003 SEVILLA (SEVILLA)

Exp: VP/01250/2016

Asunto: Notificación comienzo
operaciones materiales de deslinde.

Dictada por el Ilmo. Sr. Viceconsejero de Medio Ambiente y Ordenación del Territorio de la Junta de Andalucía, Resolución de fecha 26 de noviembre de 2016, por la que se acuerda el inicio del procedimiento de deslinde de la vía pecuaria denominada CORDEL DE " EL PEDROSO ", en el tramo tramo 1, desde la linde de las Fincas El Fijo y Miraflores a la línea de Término. Acceso al parque natural Sierra Norte de Sevilla, en el término municipal de Villanueva del Río y Minas (Sevilla), aprobada su clasificación por Orden Ministerial de fecha 27 de septiembre de 1932 y, de conformidad con lo establecido en el artículo 19.2 del Reglamento de Vías Pecuarias de la Comunidad Autónoma de Andalucía, aprobado por Decreto 155/1998, de 21 de julio, (B.O.J.A. Nº 87, de 4 de agosto), se le adjunta copia de la citada Resolución y de la clasificación de esta vía pecuaria, al tiempo que se le comunica que las operaciones materiales de deslinde darán comienzo el día 3 de marzo de 2017, a las 9:00h, en la Estación de Arenillas.

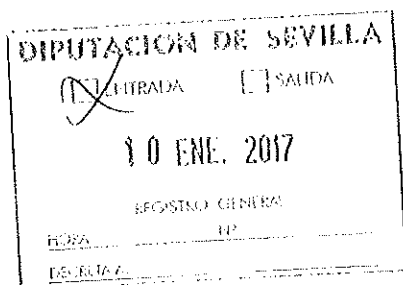
En representación de la Delegación Territorial de Medio Ambiente y Ordenación del Territorio asistirá un Representante de la Administración nombrado al efecto.

De conformidad con lo establecido en el art. 21.2 de la Ley 39/2015, de 1 de octubre, del Procedimiento Administrativo Común de las Administraciones Públicas, se pone en su conocimiento, que el plazo máximo establecido para instruir y resolver el presente procedimiento es de 18 meses, de conformidad con lo establecido en la Ley 9/2001, de 12 julio, por la que se establece el sentido del silencio administrativo y los plazos de determinados procedimientos como garantías procedimentales para los ciudadanos.

A fin de no causar indefensión a terceros adquirentes, se le comunica que caso de transmitir, o haber transmitido, algún derecho de los que integran su pretendida titularidad, deberá comunicarlo a esta Administración debiendo informar de la tramitación del presente expediente al nuevo titular.

Se le previene que, de acuerdo con lo estipulado en la ley 39/2015, de 1 de Octubre de, del Procedimiento Administrativo Común de las Administraciones Públicas, para comparecer en el acto tendrá que acreditar documentalmente su condición de interesado, debiendo exhibir copia del título de propiedad; en el caso de personarse mediante representante será imprescindible que porte junto a la mencionada documentación el otorgamiento de la representación, y documento nacional de identidad del representante, o documento que lo sustituya.

Por último, se le comunica que el acuerdo de inicio, al ser un acto de trámite, no es definitivo en la vía administrativa por lo que no cabe recurso alguno contra el mismo.



AV DE GRECIA S/N. (EDIFICIO
ADMINISTRATIVO LOS BERMEJALES)
C.P. 41071 SEVILLA

Código:640xu798PFIRHANGhSCoffH2qUDVLT. Permite la verificación de la integridad de este documento electrónico en la dirección: https://ws050.juntadeandalucia.es/verificarFirma/			
FIRMADO POR	JOSE SALVADOR CAMACHO LUCENA	FECHA	05/01/2017
ID. FIRMA	640xu798PFIRHANGhSCoffH2qUDVLT	PÁGINA	1/2

JUNTA DE ANDALUCIA

CONSEJERÍA DE MEDIO AMBIENTE Y
ORDENACIÓN DEL TERRITORIO SEVILLA

EL SECRETARIO GENERAL PROVINCIAL

Fdo.: Salvador Camacho Lucena




AV DE GRECIA S/N. (EDIFICIO
ADMINISTRATIVO LOS BERMEJALES)
C.P. 41071 SEVILLA

Código:64oxu798PFIRMAHghSCofFh2qUDVLT. Permite la verificación de la integridad de este documento electrónico en la dirección: https://ys050.juntadeandalucia.es/verificarFirma/			
FIRMADO POR	JOSE SALVADOR CAMACHO LUCENA	FECHA	05/01/2017
ID. FIRMA	64oxu798PFIRMAHghSCofFh2qUDVLT	PÁGINA	2/2

JUNTA DE ANDALUCÍA

CONSEJERÍA DE MEDIO AMBIENTE Y
ORDENACIÓN DEL TERRITORIO SEVILLA



ECOLOGISTAS EN ACCIÓN
LG/ CTRO. INTERPRETACIÓN RIO. PARQUE. SAN
JERÓNIMO Nº S/N
41015 SEVILLA (SEVILLA)

Exp: VP/01250/2016

Asunto: Notificación comienzo
operaciones materiales de deslinde.

Dictada por el Ilmo. Sr. Viceconsejero de Medio Ambiente y Ordenación del Territorio de la Junta de Andalucía, Resolución de fecha 26 de noviembre de 2016, por la que se acuerda el inicio del procedimiento de deslinde de la vía pecuaria denominada CORDEL DE " EL PEDROSO ", en el tramo tramo 1, desde la linde de las Fincas El Fijo y Miraflores a la línea de Término. Acceso al parque natural Sierra Norte de Sevilla, en el término municipal de Villanueva del Río y Minas (Sevilla), aprobada su clasificación por Orden Ministerial de fecha 27 de septiembre de 1932 y, de conformidad con lo establecido en el artículo 19.2 del Reglamento de Vías Pecuarias de la Comunidad Autónoma de Andalucía, aprobado por Decreto 155/1998, de 21 de julio, (B.O.J.A. Nº 87, de 4 de agosto), se le adjunta copia de la citada Resolución y de la clasificación de esta vía pecuaria, al tiempo que se le comunica que las operaciones materiales de deslinde darán comienzo el día 3 de marzo de 2017, a las 9:00h, en la Estación de Arenillas.

En representación de la Delegación Territorial de Medio Ambiente y Ordenación del Territorio asistirá un Representante de la Administración nombrado al efecto.

De conformidad con lo establecido en el art. 21.2 de la Ley 39/2015, de 1 de octubre, del Procedimiento Administrativo Común de las Administraciones Públicas, se pone en su conocimiento, que el plazo máximo establecido para instruir y resolver el presente procedimiento es de 18 meses, de conformidad con lo establecido en la Ley 9/2001, de 12 julio, por la que se establece el sentido del silencio administrativo y los plazos de determinados procedimientos como garantías procedimentales para los ciudadanos.

A fin de no causar indefensión a terceros adquirentes, se le comunica que caso de transmitir, o haber transmitido, algún derecho de los que integran su pretendida titularidad, deberá comunicarlo a esta Administración debiendo informar de la tramitación del presente expediente al nuevo titular.

Se le previene que, de acuerdo con lo estipulado en la ley 39/2015, de 1 de Octubre de, del Procedimiento Administrativo Común de las Administraciones Públicas, para comparecer en el acto tendrá que acreditar documentalmente su condición de interesado, debiendo exhibir copia del título de propiedad; en el caso de personarse mediante representante será imprescindible que porte junto a la mencionada documentación el otorgamiento de la representación, y documento nacional de identidad del representante, o documento que lo sustituya.

Por último, se le comunica que el acuerdo de inicio, al ser un acto de trámite, no es definitivo en la vía administrativa por lo que no cabe recurso alguno contra el mismo.



AV DE GRECIA S/N. (EDIFICIO
ADMINISTRATIVO LOS BERMEJALES)
C.P. 41071 SEVILLA

Código:640xu002PFIRMAkqUZopwZY3zPkvo2. Permite la verificación de la integridad de este documento electrónico en la dirección: https://ws050.juntadeandalucia.es/verificarFirma/			
FIRMADO POR	JOSE SALVADOR CAMACHO LUCENA	FECHA	05/01/2017
ID. FIRMA	640xu002PFIRMAkqUZopwZY3zPkvo2	PAGINA	1/2

JUNTA DE ANDALUCÍA

CONSEJERÍA DE MEDIO AMBIENTE Y
ORDENACIÓN DEL TERRITORIO SEVILLA

EL SECRETARIO GENERAL PROVINCIAL

Fdo.: Salvador Camacho Lucena

[Firma manuscrita]




AV DE GRECIA S/N. (EDIFICIO
ADMINISTRATIVO LOS BERMEJALES)
C.P. 41071 SEVILLA

Código: 640xu002PFIRMAkqUZopwZY3zPkvo2. Permite la verificación de la integridad de este documento electrónico en la dirección: https://vs050.juntadeandalucia.es/verificarFirma/			
FIRMADO POR	JOSE SALVADOR CAMACHO LUCENA	FECHA	05/01/2017
ID. FIRMA	640xu002PFIRMAkqUZopwZY3zPkvo2	PÁGINA	2/2

JUNTA DE ANDALUCÍA


CONSEJERÍA DE MEDIO AMBIENTE Y
ORDENACIÓN DEL TERRITORIO SEVILLA



A.S.A.J.A.
AV/ S. FRANCISCO JAVIER EDF. SEVILLA 2 Nº 9-3
Puerta 22
41018 SEVILLA (SEVILLA)

Exp: VP/01250/2016

Asunto: Notificación comienzo
operaciones materiales de deslinde.



Dictada por el Ilmo. Sr. Viceconsejero de Medio Ambiente y Ordenación del Territorio de la Junta de Andalucía, Resolución de fecha 26 de noviembre de 2016, por la que se acuerda el inicio del procedimiento de deslinde de la vía pecuaria denominada CORDEL DE " EL PEDROSO ", en el tramo tramo 1, desde la linde de las Fincas El Fiño y Miraflores a la línea de Término. Acceso al parque natural Sierra Norte de Sevilla, en el término municipal de Villanueva del Río y Minas (Sevilla), aprobada su clasificación por Orden Ministerial de fecha 27 de septiembre de 1932 y, de conformidad con lo establecido en el artículo 19.2 del Reglamento de Vías Pecuarias de la Comunidad Autónoma de Andalucía, aprobado por Decreto 155/1998, de 21 de julio, (B.O.J.A. Nº 87, de 4 de agosto), se le adjunta copia de la citada Resolución y de la clasificación de esta vía pecuaria, al tiempo que se le comunica que las operaciones materiales de deslinde darán comienzo el día 3 de marzo de 2017, a las 9:00h, en la Estación de Arenillas.

En representación de la Delegación Territorial de Medio Ambiente y Ordenación del Territorio asistirá un Representante de la Administración nombrado al efecto.

De conformidad con lo establecido en el art. 21.2 de la Ley 39/2015, de 1 de octubre, del Procedimiento Administrativo Común de las Administraciones Públicas, se pone en su conocimiento, que el plazo máximo establecido para instruir y resolver el presente procedimiento es de 18 meses, de conformidad con lo establecido en la Ley 9/2001, de 12 julio, por la que se establece el sentido del silencio administrativo y los plazos de determinados procedimientos como garantías procedimentales para los ciudadanos.

A fin de no causar indefensión a terceros adquirentes, se le comunica que caso de transmitir, o haber transmitido, algún derecho de los que integran su pretendida titularidad, deberá comunicarlo a esta Administración debiendo informar de la tramitación del presente expediente al nuevo titular.

Se le previene que, de acuerdo con lo estipulado en la ley 39/2015, de 1 de Octubre de, del Procedimiento Administrativo Común de las Administraciones Públicas, para comparecer en el acto tendrá que acreditar documentalmente su condición de interesado, debiendo exhibir copia del título de propiedad; en el caso de personarse mediante representante será imprescindible que porte junto a la mencionada documentación el otorgamiento de la representación, y documento nacional de identidad del representante, o documento que lo sustituya.

Por último, se le comunica que el acuerdo de inicio, al ser un acto de trámite, no es definitivo en la vía administrativa por lo que no cabe recurso alguno contra el mismo.



AV DE GRECIA S/N. (EDIFICIO
ADMINISTRATIVO LOS BERMEJALES)
C.P. 41071 SEVILLA

Código:640xu717PFIRMAFIwvc821UP0NDqCB. Permite la verificación de la integridad de este documento electrónico en la dirección: https://ws050.juntadeandalucia.es/verificarFirma/			
FIRMADO POR	JOSE SALVADOR CAMACHO LUCENA	FECHA	05/01/2017
ID. FIRMA	640xu717PFIRMAFIwvc821UP0NDqCB	PAGINA	1/2

JUNTA DE ANDALUCÍA

CONSEJERÍA DE MEDIO AMBIENTE Y
ORDENACIÓN DEL TERRITORIO SEVILLA

EL SECRETARIO GENERAL PROVINCIAL

Fdo.: Salvador Camacho Lucena




AV DE GRECIA S/N. (EDIFICIO
ADMINISTRATIVO LOS BERMEJALES)
C.P. 41071 SEVILLA

Código:640xu717PFIRMAFIvvc821UP0NDqCB. Permite la verificación de la integridad de este documento electrónico en la dirección: https://ws050.juntadeandalucia.es/verificarFirma/			
FIRMADO POR	JOSE SALVADOR CAMACHO LUCENA	FECHA	05/01/2017
ID. FIRMA	640xu717PFIRMAFIvvc821UP0NDqCB	PÁGINA	2/2

JUNTA DE ANDALUCÍA


CONSEJERÍA DE MEDIO AMBIENTE Y
ORDENACIÓN DEL TERRITORIO SEVILLA



UNIÓN DE PEQUEÑOS AGRICULTORES Y
GANADEROS (UPA)
CL/ ALBERCHE Nº 4 Piso 1º Letra B Puerta IZQ
41005 SEVILLA (SEVILLA)

Exp: VP/01250/2016

Asunto: Notificación comienzo
operaciones materiales de deslinde.



Dictada por el Ilmo. Sr. Viceconsejero de Medio Ambiente y Ordenación del Territorio de la Junta de Andalucía, Resolución de fecha 26 de noviembre de 2016, por la que se acuerda el inicio del procedimiento de deslinde de la vía pecuaria denominada CORDEL DE "EL PEDROSO", en el tramo tramo 1, desde la linde de las Fincas El Fijo y Miraflores a la línea de Término. Acceso al parque natural Sierra Norte de Sevilla, en el término municipal de Villanueva del Río y Minas (Sevilla), aprobada su clasificación por Orden Ministerial de fecha 27 de septiembre de 1932 y, de conformidad con lo establecido en el artículo 19.2 del Reglamento de Vías Pecuarias de la Comunidad Autónoma de Andalucía, aprobado por Decreto 155/1998, de 21 de julio, (B.O.J.A. Nº 87, de 4 de agosto), se le adjunta copia de la citada Resolución y de la clasificación de esta vía pecuaria, al tiempo que se le comunica que las operaciones materiales de deslinde darán comienzo el día 3 de marzo de 2017, a las 9:00h, en la Estación de Arenillas.

En representación de la Delegación Territorial de Medio Ambiente y Ordenación del Territorio asistirá un Representante de la Administración nombrado al efecto.

De conformidad con lo establecido en el art. 21.2 de la Ley 39/2015, de 1 de octubre, del Procedimiento Administrativo Común de las Administraciones Públicas, se pone en su conocimiento, que el plazo máximo establecido para instruir y resolver el presente procedimiento es de 18 meses, de conformidad con lo establecido en la Ley 9/2001, de 12 julio, por la que se establece el sentido del silencio administrativo y los plazos de determinados procedimientos como garantías procedimentales para los ciudadanos.

A fin de no causar indefensión a terceros adquirentes, se le comunica que caso de transmitir, o haber transmitido, algún derecho de los que integran su pretendida titularidad, deberá comunicarlo a esta Administración debiendo informar de la tramitación del presente expediente al nuevo titular.

Se le previene que, de acuerdo con lo estipulado en la ley 39/2015, de 1 de Octubre de, del Procedimiento Administrativo Común de las Administraciones Públicas, para comparecer en el acto tendrá que acreditar documentalmente su condición de interesado, debiendo exhibir copia del título de propiedad; en el caso de personarse mediante representante será imprescindible que porte junto a la mencionada documentación el otorgamiento de la representación, y documento nacional de identidad del representante, o documento que lo sustituya.

Por último, se le comunica que el acuerdo de inicio, al ser un acto de trámite, no es definitivo en la vía administrativa por lo que no cabe recurso alguno contra el mismo.



AV DE GRECIA S/N. (EDIFICIO
ADMINISTRATIVO LOS BERMEJALES)
C.P. 41071 SEVILLA

Código:640xu807PFIRHAEpk+cPqKY0y9wC6k. Permite la verificación de la integridad de este documento electrónico en la dirección: https://ws050.juntadeandalucia.es/verificarFirma/			
FIRMADO POR	JOSE SALVADOR CAMACHO LUCENA	FECHA	05/01/2017
ID. FIRMA	640xu807PFIRHAEpk+cPqKY0y9wC6k	PÁGINA	1/2

JUNTA DE ANDALUCIA

CONSEJERÍA DE MEDIO AMBIENTE Y
ORDENACIÓN DEL TERRITORIO SEVILLA

EL SECRETARIO GENERAL PROVINCIAL

Fdo.: Salvador Camacho Lucena




AV DE GRECIA S/N. (EDIFICIO
ADMINISTRATIVO LOS BERMEJALES)
C.P. 41071 SEVILLA

Código:64oxu807PFIRMAEpk+cPqKY0y9wC6k. Permite la verificación de la integridad de este documento electrónico en la dirección: https://ws050.juntadeandalucia.es/verificarFirma/			
FIRMADO POR	JOSE SALVADOR CAMACHO LUCENA	FECHA	05/01/2017
ID. FIRMA	64oxu807PFIRMAEpk+cPqKY0y9wC6k	PÁGINA	2/2

JUNTA DE ANDALUCÍA

CONSEJERÍA DE MEDIO AMBIENTE Y
ORDENACIÓN DEL TERRITORIO SEVILLA



F.T.A. - U.G.T.
AV/ BLAS INFANTE Nº 4 Piso 2
41011 SEVILLA (SEVILLA)

Exp: VP/01250/2016

Asunto: Notificación comienzo
operaciones materiales de deslinde.

Dictada por el Ilmo. Sr. Viceconsejero de Medio Ambiente y Ordenación del Territorio de la Junta de Andalucía, Resolución de fecha 26 de noviembre de 2016, por la que se acuerda el inicio del procedimiento de deslinde de la vía pecuaria denominada CORDEL DE " EL PEDROSO ", en el tramo tramo 1, desde la linde de las Fincas El Fijo y Miraflores a la línea de Término. Acceso al parque natural Sierra Norte de Sevilla, en el término municipal de Villanueva del Río y Minas (Sevilla), aprobada su clasificación por Orden Ministerial de fecha 27 de septiembre de 1932 y, de conformidad con lo establecido en el artículo 19.2 del Reglamento de Vías Pecuarias de la Comunidad Autónoma de Andalucía, aprobado por Decreto 155/1998, de 21 de julio, (B.O.J.A. Nº 87, de 4 de agosto), se le adjunta copia de la citada Resolución y de la clasificación de esta vía pecuaria, al tiempo que se le comunica que las operaciones materiales de deslinde darán comienzo el día 3 de marzo de 2017, a las 9:00h, en la Estación de Arenillas.

En representación de la Delegación Territorial de Medio Ambiente y Ordenación del Territorio asistirá un Representante de la Administración nombrado al efecto.

De conformidad con lo establecido en el art. 21.2 de la Ley 39/2015, de 1 de octubre, del Procedimiento Administrativo Común de las Administraciones Públicas, se pone en su conocimiento, que el plazo máximo establecido para instruir y resolver el presente procedimiento es de 18 meses, de conformidad con lo establecido en la Ley 9/2001, de 12 julio, por la que se establece el sentido del silencio administrativo y los plazos de determinados procedimientos como garantías procedimentales para los ciudadanos.

A fin de no causar indefensión a terceros adquirentes, se le comunica que caso de transmitir, o haber transmitido, algún derecho de los que integran su pretendida titularidad, deberá comunicarlo a esta Administración debiendo informar de la tramitación del presente expediente al nuevo titular.

Se le previene que, de acuerdo con lo estipulado en la ley 39/2015, de 1 de Octubre de, del Procedimiento Administrativo Común de las Administraciones Públicas, para comparecer en el acto tendrá que acreditar documentalente su condición de interesado, debiendo exhibir copia del título de propiedad; en el caso de personarse mediante representante será imprescindible que porte junto a la mencionada documentación el otorgamiento de la representación, y documento nacional de identidad del representante, o documento que lo sustituya.

Por último, se le comunica que el acuerdo de inicio, al ser un acto de trámite, no es definitivo en la vía administrativa por lo que no cabe recurso alguno contra el mismo.



AV DE GRECIA S/N. (EDIFICIO
ADMINISTRATIVO LOS BERMEJALES)
C.P. 41071 SEVILLA

Código: 640xu591PFIRMAF9FP5+L4B/gW4ed7. Permíte la verificación de la integridad de este documento electrónico en la dirección: https://ws050.juntadeandalucia.es/verificarFirma/			
FIRMADO POR	JOSE SALVADOR CAMACHO LUCENA	FECHA	05/01/2017
ID. FIRMA	640xu591PFIRMAF9FP5+L4B/gW4ed7	PÁGINA	1/2

JUNTA DE ANDALUCÍA

CONSEJERÍA DE MEDIO AMBIENTE Y
ORDENACIÓN DEL TERRITORIO SEVILLA

EL SECRETARIO GENERAL PROVINCIAL

Fdo.: Salvador Camacho Luena




AV DE GRECIA S/N. (EDIFICIO
ADMINISTRATIVO LOS BERMEJALES)
C.P. 41071 SEVILLA

Código: 640xu591PFIRMAF9FP5+14B/gW4ed7. Permite la verificación de la integridad de este documento electrónico en la dirección: https://ws050.juntadeandalucia.es/verificarFirma/			
FIRMADO POR	JOSE SALVADOR CAMACHO LUCENA	FECHA	05/01/2017
ID. FIRMA	640xu591PFIRMAF9FP5+14B/gW4ed7	PÁGINA	2/2

JUNTA DE ANDALUCIA

CONSEJERÍA DE MEDIO AMBIENTE Y
ORDENACIÓN DEL TERRITORIO SEVILLA



UNION DE AGRICULTORES Y GANADEROS
C.O.A.G. - SEVILLA
AV/ ITALIA(ESQUINA CON AV. REINO UNIDO) Nº 1
Letra BAJ
41012 SEVILLA (SEVILLA)

Exp: VP/01250/2016

Asunto: Notificación comienzo
operaciones materiales de deslinde.

Dictada por el Ilmo. Sr. Viceconsejero de Medio Ambiente y Ordenación del Territorio de la Junta de Andalucía, Resolución de fecha 26 de noviembre de 2016, por la que se acuerda el inicio del procedimiento de deslinde de la vía pecuaria denominada CORDEL DE " EL PEDROSO ", en el tramo tramo 1, desde la linde de las Fincas El Fijo y Miraflores a la línea de Término. Acceso al parque natural Sierra Norte de Sevilla, en el término municipal de Villanueva del Río y Minas (Sevilla), aprobada su clasificación por Orden Ministerial de fecha 27 de septiembre de 1932 y, de conformidad con lo establecido en el artículo 19.2 del Reglamento de Vías Pecuarias de la Comunidad Autónoma de Andalucía, aprobado por Decreto 155/1998, de 21 de julio, (B.O.J.A. Nº 87, de 4 de agosto), se le adjunta copia de la citada Resolución y de la clasificación de esta vía pecuaria, al tiempo que se le comunica que las operaciones materiales de deslinde darán comienzo el día 3 de marzo de 2017, a las 9:00h, en la Estación de Arenillas.

En representación de la Delegación Territorial de Medio Ambiente y Ordenación del Territorio asistirá un Representante de la Administración nombrado al efecto.

De conformidad con lo establecido en el art. 21.2 de la Ley 39/2015, de 1 de octubre, del Procedimiento Administrativo Común de las Administraciones Públicas, se pone en su conocimiento, que el plazo máximo establecido para instruir y resolver el presente procedimiento es de 18 meses, de conformidad con lo establecido en la Ley 9/2001, de 12 julio, por la que se establece el sentido del silencio administrativo y los plazos de determinados procedimientos como garantías procedimentales para los ciudadanos.

A fin de no causar indefensión a terceros adquirentes, se le comunica que caso de transmitir, o haber transmitido, algún derecho de los que integran su pretendida titularidad, deberá comunicarlo a esta Administración debiendo informar de la tramitación del presente expediente al nuevo titular.

Se le previene que, de acuerdo con lo estipulado en la ley 39/2015, de 1 de Octubre de, del Procedimiento Administrativo Común de las Administraciones Públicas, para comparecer en el acto tendrá que acreditar documentalmente su condición de interesado, debiendo exhibir copia del título de propiedad; en el caso de personarse mediante representante será imprescindible que porte junto a la mencionada documentación el otorgamiento de la representación, y documento nacional de identidad del representante, o documento que lo sustituya.

Por último, se le comunica que el acuerdo de inicio, al ser un acto de trámite, no es definitivo en la



AV DE GRECIA S/N. (EDIFICIO
ADMINISTRATIVO LOS BERMEJALES)
C.P. 41071 SEVILLA

Código:640xu777PFIRMA5Ae0yffJx/+XkPJH.

Permite la verificación de la integridad de este documento electrónico en la dirección: <https://ws050.juntadeandalucia.es/verificarFirma/>

FIRMADO POR	JOSE SALVADOR CAMACHO LUCENA	FECHA	05/01/2017
ID. FIRMA	640xu777PFIRMA5Ae0yffJx/+XkPJH	PÁGINA	1/2

JUNTA DE ANDALUCÍA

CONSEJERÍA DE MEDIO AMBIENTE Y
ORDENACIÓN DEL TERRITORIO SEVILLA

vía administrativa por lo que no cabe recurso alguno contra el mismo.

EL SECRETARIO GENERAL PROVINCIAL

Fdo.: Salvador Camacho Lucena



AV DE GRECIA S/N. (EDIFICIO
ADMINISTRATIVO LOS BERMEJALES)
C.P. 41071 SEVILLA


Código:640xu777PFIRMA5AeQyfFJx/+XkPJH. Permite la verificación de la integridad de este documento electrónico en la dirección: https://ws050.juntadeandalucia.es/verificarFirma/			
FIRMADO POR	JOSE SALVADOR CAMACHO LUCENA	FECHA	05/01/2017
ID. FIRMA	640xu777PFIRMA5AeQyfFJx/+XkPJH	PÁGINA	2/2

INSERCIÓN EN EL BOLETÍN OFICIAL DE LA JUNTA DE ANDALUCÍA

1 DATOS DE LA PERSONA INSERTANTE		
ORGANISMO, ENTIDAD, RAZÓN SOCIAL AL QUE PERTENECE: Delegación Territorial de Medio Ambiente y Ordenación del Territorio en		NIF O CÓDIGO IDENTIFICADOR: DNI: 52242244K
APELLIDOS Y NOMBRE: José Losada Fernández		DNI: 52242244K
CARGO QUE OSTENTA: Delegado Territorial de Medio Ambiente y Ordenación del Territorio		
DOMICILIO:		
LOCALIDAD:	PROVINCIA:	C. POSTAL:
TELÉFONO:	FAX:	CORREO ELECTRÓNICO:

2 DATOS DE LA PERSONA TITULAR DEL DOCUMENTO		
ORGANISMO, ENTIDAD, RAZÓN SOCIAL AL QUE PERTENECE:		NIF O CÓDIGO IDENTIFICADOR:
APELLIDOS Y NOMBRE: LOSADA FERNANDEZ, JOSE		DNI: 52242244K
CARGO QUE OSTENTA: DELEGADO TERRITORIAL DE MEDIO AMBIENTE Y O.T. EN SEVILLA		
DOMICILIO: AV DE GRECIA Nº S/Nº		
LOCALIDAD: Sevilla	PROVINCIA: Sevilla	C. POSTAL: 41012
TELÉFONO: 600163601	FAX:	CORREO ELECTRÓNICO:

R E C E P C I Ó N	JUNTA DE ANDALUCÍA	
	CÓDIGO DE VERIFICACIÓN: 89KNaY8e91ggn7kI94wDqzJLYdAU3n8j	
	201799900162382 - 19/1/2017	
	Registro Auxiliar Servicio de Publicaciones y BOJA Sevilla	Hora 13:14

Código Seguro de verificación: 89KNaY8e91ggn7kI94wDqzJLYdAU3n8j. Permite la verificación de la integridad de una copia de este documento electrónico en la dirección: https://ws050.juntadeandalucia.es/verificarFirma/ Este documento incorpora firma electrónica reconocida de acuerdo a la Ley 59/2003, de 19 de diciembre, de firma electrónica.				
FIRMADO POR	JOSE LOSADA FERNANDEZ		FECHA	19/01/2017
ID. FIRMA	ws051.juntadeandalucia.es	89KNaY8e91ggn7kI94wDqzJLYdAU3n8j	PÁGINA	1 / 3
 89KNaY8e91ggn7kI94wDqzJLYdAU3n8j				


INSERCIÓN EN EL BOLETÍN OFICIAL DE LA JUNTA DE ANDALUCÍA

3	DETALLE DEL DOCUMENTO A PUBLICAR
SUMARIO ANUNCIO DE NOTIFICACIÓN DE INICIO DE EXPEDIENTE Y OPERACIONES MATERIALES DE DESLINDE DE LA VÍA PECUARIA	
ANUNCIO AFECTADOS VP 1250-2016.pdf	
ANUNCIO AFECTADOS VP 1250-2016.pdf	
Informe firma - ANUNCIO AFECTADOS VP 1250-2016.pdf	
Fichero firma - ANUNCIO AFECTADOS VP 1250-2016.pdf.p7s	
PUBLICACIÓN OBLIGADA POR 44 de la Ley 39/2015, de 1 de octubre, y con carácter previo a su preceptiva publicación en el Boletín Oficial del Estado	
PUBLICACIÓN EXENTA DE LA TASA DE INSERCIÓN POR Art. 27 de la Ley 4/1998, de 5 de julio, de tasas y precios públicos de la CAA modificado por el art. 20 de la Ley 7/1999, de 28 de diciembre, por la que se aprueban medidas fiscales y administrativas.	

4	DATOS DE LA PERSONA PAGADORA DE LA TASA DE INSERCIÓN		
ORGANISMO, ENTIDAD, RAZÓN SOCIAL O APELLIDOS Y NOMBRE:		NIF O CÓDIGO IDENTIFICADOR	
DOMICILIO A EFECTOS DE NOTIFICACIÓN DE LA LIQUIDACIÓN DE LA TASA:			
LOCALIDAD:		PROVINCIA:	C. POSTAL:
TELÉFONO:	FAX:	CORREO ELECTRÓNICO A EFECTOS DE NOTIFICACIÓN DE LA TASA:	

5	CONSENTIMIENTO PARA RECIBIR COMUNICACIONES ELECTRÓNICAS
<input type="checkbox"/> CONSENTIO recibir comunicaciones electrónicas en la cuenta de correo indicada referentes a la documentación presentada.	

RECEPCION	JUNTA DE ANDALUCÍA	
	CONSEJERÍA DE LA PRESIDENCIA Y ADMINISTRACIÓN LOCAL	
	201799900162382 - 19/1/2017	
	Registro Auto/Sac Servicio de Publicaciones y BOJA	Hora 13:14

Código Seguro de verificación: 89KNaY8e91ggn7kI94wDqzJLYdAU3n8j. Permite la verificación de la integridad de una copia de este documento electrónico en la dirección: https://ws050.juntadeandalucia.es/verificarFirma/ Este documento incorpora firma electrónica reconocida de acuerdo a la Ley 59/2003, de 19 de diciembre, de firma electrónica.				
FIRMADO POR	JOSE LOSADA FERNANDEZ		FECHA	19/01/2017
ID. FIRMA	ws051.juntadeandalucia.es	89KNaY8e91ggn7kI94wDqzJLYdAU3n8j	PÁGINA	2 / 3
 89KNaY8e91ggn7kI94wDqzJLYdAU3n8j				


INSERCIÓN EN EL BOLETÍN OFICIAL DE LA JUNTA DE ANDALUCÍA

6	SOLICITUD, DECLARACIÓN
<p>La persona abajo firmante DECLARA que son ciertos cuantos datos figuran en el presente formulario, que se corresponden con el contenido del documento y ficheros adjuntos, los cuales son auténticos, íntegros y han sido adoptados en el ejercicio de competencias propias del titular del documento, INSTA su publicación en el BOJA y se COMPROMETE a solventar cuantas cuestiones susciten su publicación y SOLICITA su publicación en el mencionado Boletín.</p> <p>SOLICITANTE DE LA INSERCIÓN.</p>	

SERVICIO DE PUBLICACIONES Y BOJA

<p>PROTECCIÓN DE DATOS</p> <p>En cumplimiento de lo dispuesto en la Ley Orgánica 15/1999, de 13 de diciembre, de Protección de Datos de Carácter Personal, la Consejera de la Presidencia le informa que los datos personales obtenidos mediante la cumplimentación de este documento/impreso/formulario y demás que se adjuntan van a ser incorporados, para su tratamiento, en un fichero automatizado.</p> <p>Así mismo, se le informa que la recogida y tratamiento de dichos datos tienen como finalidad la correcta gestión y control del procedimiento de publicación en el Boletín Oficial de la Junta de Andalucía. De acuerdo con lo previsto en la citada Ley Orgánica, puede ejercitar los derechos de acceso, rectificación, cancelación y oposición dirigiendo un escrito a la Secretaría General Técnica.</p> <p>Consejera de la Presidencia. Avenida de Roma s/n, Palacio de San Telmo, 41013 - SEVILLA</p>
--

R E C E P C I O N	JUNTA DE ANDALUCÍA	
	GOBIERNO DE LA COMUNIDAD AUTÓNOMA DE ANDALUCÍA	
	201799900162302 - 19/1/2017	
	Registro No. 542 Servicio de Publicaciones y BOJA	Hora 13:14
	Sevilla	

<p>Código Seguro de verificación: 89KNaY8e91ggn7kI94wDqzJLYdAU3n8j. Permite la verificación de la integridad de una copia de este documento electrónico en la dirección: https://ws050.juntadeandalucia.es/verificarFirma/</p> <p>Este documento incorpora firma electrónica reconocida de acuerdo a la Ley 59/2003, de 19 de diciembre, de firma electrónica.</p>				
FIRMADO POR	JOSE LOSADA FERNANDEZ		FECHA	19/01/2017
ID. FIRMA	ws051.juntadeandalucia.es	89KNaY8e91ggn7kI94wDqzJLYdAU3n8j	PÁGINA	3 / 3
 <p>89KNaY8e91ggn7kI94wDqzJLYdAU3n8j</p>				

DELEGACIÓN TERRITORIAL DE MEDIO AMBIENTE Y ORDENACIÓN DEL TERRITORIO EN SEVILLA.
Anuncio de notificación en procedimiento de deslinde

ANUNCIO DE NOTIFICACIÓN DE INICIO DE EXPEDIENTE Y OPERACIONES MATERIALES DE DESLINDE DE LA VÍA PECUARIA "CORDEL DE EL PEDROSO" EN EL TRAMO 1, DESDE LA LINDE DE LAS FINCAS EL FIJO Y MIRAFLORES A LA LÍNEA DE TÉRMINO, EN EL TÉRMINO MUNICIPAL DE VILLANUEVA DEL RÍO Y MINAS, SEVILLA.

VÍAS PECUARIAS

EXPEDIENTE: VP /01250/2016

Clasificadas por Orden Ministerial de fecha 27 de septiembre de 1932 y habiendo aprobado el lmo. Sr. Viceconsejero de Medio Ambiente y Ordenación del Territorio, con fecha 26 de noviembre de 2016, el inicio del procedimiento de deslinde de la vía pecuaria denominada CORDEL DE EL PEDROSO, en el tramo 1, desde la linde de las Fincas El Fijo y Miraflores a la línea de Término. Acceso al Parque Natural Sierra Norte de Sevilla, en el Término Municipal de Villanueva del Río y Minas (Sevilla), y de conformidad con lo previsto en el artículo 19.2 del Reglamento de Vías Pecuarias de la Comunidad Autónoma de Andalucía, aprobado por Decreto 155/1998, de 21 de julio, (B.O.J.A. n.º 87, de 4 de agosto), se hace público, para general conocimiento, que las operaciones materiales de deslinde de dicha vía pecuaria darán comienzo el día 3 de marzo de 2017, a las 9:00, en la Estación de Arenillas.

Asimismo tal como lo previene el Artículo 42 y 44 de la Ley 39/2015, de 1 de octubre, del Procedimiento Administrativo Común de las Administraciones Públicas el presente anuncio servirá como notificación a los posibles interesados no identificados, a los titulares de bienes y derechos que sean desconocidos, a aquellos respecto de quienes sea ignorado su paradero y a los que intentada la correspondiente notificación no se hubiera podido practicar la misma.

En representación de la Delegación Territorial de Medio Ambiente y Ordenación del Territorio asistirá un Representante de la Administración designado al efecto.


Todos aquellos que se consideren interesados podrán formular las alegaciones oportunas en dicho acto.

El Delegado Territorial

Fdo.: José Losada Fernández

"La presente notificación se hace al amparo de lo dispuesto en el artículo 44 de la Ley 39/2015, de 1 de octubre, y con carácter previo a su preceptiva publicación en el Boletín Oficial del Estado, que será la determinante a los efectos de su notificación"

Edificio Administrativo Los Bermejales - Avda. de Greda, s/n - 41021 Sevilla
Tel: 955 12 11 44 - Fax: 955 54 50 57 - 954 23 15 66
Correo-e: dse.cma@juntadeandalucia.es

Código Seguro de verificación: 89KNaY8e91jdWtdXdUm9izJLYdAU3n8j. Permite la verificación de la integridad de una copia de este documento electrónico en la dirección: https://ws050.juntadeandalucia.es/verificarFirma/ Este documento incorpora firma electrónica reconocida de acuerdo a la Ley 59/2003, de 19 de diciembre, de firma electrónica.				
FIRMADO POR	JOSE LOSADA FERNANDEZ		FECHA	19/01/2017
ID, FIRMA	ws051.juntadeandalucia.es	89KNaY8e91jdWtdXdUm9izJLYdAU3n8j	PÁGINA	1 / 2
 89KNaY8e91jdWtdXdUm9izJLYdAU3n8j				

VÍAS PECUARIAS
Expediente: VP/001250/2016

ANUNCIO LISTADO AFECTADOS


Así mismo, la presente publicación servirá como notificación a los posibles propietarios desconocidos.

NOMBRE Y APELLIDOS	MUNICIPIO	POLIGONO	PARCELA
OLENTON ESPAÑA, S.A.	EL PEDROSO	12	3
LAS AGUSADERAS, S.L.	EL PEDROSO	11	29
MULVA, S.L.	VILLANUEVA DEL RIO Y MINAS	2	3
MULVA, S.L.	VILLANUEVA DEL RIO Y MINAS	2	4
MULVA, S.L.	VILLANUEVA DEL RIO Y MINAS	3	2
MULVA, S.L.	VILLANUEVA DEL RIO Y MINAS	3	3
JOSÉ ANTONIO VIANA RAMÍREZ	VILLANUEVA DEL RIO Y MINAS	3	4
JOSÉ ANTONIO VIANA RAMÍREZ	VILLANUEVA DEL RIO Y MINAS	3	5
JOSÉ ANTONIO VIANA RAMÍREZ	VILLANUEVA DEL RIO Y MINAS	3	6

El Delegado Territorial

Fdo.: José Losada Fernández

Edificio Administrativo Los Bermejales - Avda. de Grecia, s/n - 41071 Sevilla
Teléf 955 12 11 44 - Fax 955 54 50 57 - 954 23 15 86
Correo-e: dise.oma@juntadeandalucia.es

Código Seguro de verificación: 89KNaY8e91jdWtdXdUm9izJLYdAU3n8j. Permite la verificación de la integridad de una copia de este documento electrónico en la dirección: https://ws050.juntadeandalucia.es/verificarFirma/ Este documento incorpora firma electrónica reconocida de acuerdo a la Ley 59/2003, de 19 de diciembre, de firma electrónica.				
FIRMADO POR	JOSE LOSADA FERNANDEZ		FECHA	19/01/2017
ID. FIRMA	ws051.juntadeandalucia.es	89KNaY8e91jdWtdXdUm9izJLYdAU3n8j	PÁGINA	2 / 2
 89KNaY8e91jdWtdXdUm9izJLYdAU3n8j				

5. Anuncios

5.2. Otros anuncios oficiales

CONSEJERÍA DE MEDIO AMBIENTE Y ORDENACIÓN DEL TERRITORIO

Anuncio de 19 de enero de 2017, de la Delegación Territorial de Medio Ambiente y Ordenación del Territorio en Sevilla, de notificación de inicio de expediente y operaciones materiales de deslinde de la vía pecuaria que se cita, en el término municipal de Villanueva del Río y Minas, Sevilla.

Vías Pecuarias.

Expediente: VP /01250/2016.

Clasificadas por Orden Ministerial de fecha 27 de septiembre de 1932 y habiendo aprobado el Ilmo. Sr. Viceconsejero de Medio Ambiente y Ordenación del Territorio, con fecha 26 de noviembre de 2016, el inicio del procedimiento de deslinde de la vía pecuaria denominada Cordel de El Pedroso, en el tramo 1, desde la linde de las Fincas El Fijo y Miraflores a la línea de Término. Acceso al Parque Natural Sierra Norte de Sevilla, en el término municipal de Villanueva del Río y Minas (Sevilla), y de conformidad con lo previsto en el artículo 19.2 del Reglamento de Vías Pecuarias de la Comunidad Autónoma de Andalucía, aprobado por Decreto 155/1998, de 21 de julio (BOJA núm. 87, de 4 de agosto), se hace público, para general conocimiento, que las operaciones materiales de deslinde de dicha vía pecuaria darán comienzo el día 3 de marzo de 2017, a las 9,00, en la Estación de Arenillas.

Asimismo, tal como lo previenen los artículos 42 y 44 de la Ley 39/2015, de 1 de octubre, del Procedimiento Administrativo Común de las Administraciones Públicas, el presente anuncio servirá como notificación a los posibles interesados no identificados, a los titulares de bienes y derechos que sean desconocidos, a aquellos respecto de quienes sea ignorado su paradero y a los que intentada la correspondiente notificación no se hubiera podido practicar la misma.

En representación de la Delegación Territorial de Medio Ambiente y Ordenación del Territorio asistirá un representante de la Administración designado al efecto.

Todos aquellos que se consideren interesados podrán formular las alegaciones oportunas en dicho acto.

Sevilla, 19 de enero de 2017.- El Delegado, José Losada Fernández.

«La presente notificación se hace al amparo de lo dispuesto en el artículo 44 de la Ley 39/2015, de 1 de octubre, y con carácter previo a su preceptiva publicación en el Boletín Oficial del Estado, que será la determinante a los efectos de su notificación.»

Vías Pecuarias.

Expediente: VP/001250/2016.

ANUNCIO LISTADO AFECTADOS

Así mismo, la presente publicación servirá como notificación a los posibles propietarios desconocidos

NOMBRE Y APELLIDOS	MUNICIPIO	POLÍGONO	PARCELA
GLENTON ESPAÑA, S.A.	EL PEDROSO	12	3
LAS AGUSADERAS, S.L.	EL PEDROSO	11	29

NOMBRE Y APELLIDOS	MUNICIPIO	POLIGONO	PARCELA
MULVA, S.L.	VILLANUEVA DEL RÍO Y MINAS	2	3
MULVA, S.L.	VILLANUEVA DEL RÍO Y MINAS	2	4
MULVA, S.L.	VILLANUEVA DEL RÍO Y MINAS	3	2
MULVA, S.L.	VILLANUEVA DEL RÍO Y MINAS	3	3
JOSÉ ANTONIO VIANA RAMÍREZ	VILLANUEVA DEL RÍO Y MINAS	3	4
JOSÉ ANTONIO VIANA RAMÍREZ	VILLANUEVA DEL RÍO Y MINAS	3	5
JOSÉ ANTONIO VIANA RAMÍREZ	VILLANUEVA DEL RÍO Y MINAS	3	6

Asimismo tal como lo previene el Artículo 42 y 44 de la Ley 39/2015, de 1 de octubre, del Procedimiento Administrativo Común de las Administraciones Públicas el presente anuncio servirá como notificación a los posibles interesados no identificados, a los titulares de bienes y derechos que sean desconocidos, a aquellos respecto de quienes sea ignorado su paradero y a los que intentada la correspondiente notificación no se hubiera podido practicar la misma.

En representación de la Delegación Territorial de Medio Ambiente y Ordenación del Territorio asistirá un representante de la Administración designado al efecto.

Todos aquellos que se consideren interesados podrán formular las alegaciones oportunas en dicho acto.

Así mismo, la presente publicación servirá como notificación a los posibles propietarios desconocidos.

Anuncio listado afectados

Nombre y Apellidos	Municipio	Polígono	Parcela
Altasiete, S.L.	El Madroño	1	43
Altasiete, S.L.	El Madroño	18	14
Ayuntamiento de El Madroño	El Madroño	1	44

Sevilla a 4 de enero de 2017. – El Secretario General Provincial, Salvador Camacho Lucena.

4W-65

Delegación Territorial en Sevilla

Vías Pecuarias. – Expediente VP /01250/2016

Clasificadas por Orden Ministerial de fecha 27 de septiembre de 1932 y habiendo aprobado el Ilmo. Sr. Viceconsejero de Medio Ambiente y Ordenación del Territorio, con fecha 26 de noviembre de 2016, el inicio del procedimiento de deslinde de la vía pecuaria denominada Cordel de El Pedroso, en el tramo 1, desde la linde de las Fincas El Fijo y Minaflores a la línea de Término. Acceso al Parque Natural Sierra Norte de Sevilla, en el término municipal de Villanueva del Río y Minas (Sevilla), y de conformidad con lo previsto en el artículo 19.2 del Reglamento de Vías Pecuarias de la Comunidad Autónoma de Andalucía, aprobado por Decreto 155/1998, de 21 de julio. (B.O.J.A. n.º 87, de 4 de agosto), se hace público, para general conocimiento, que las operaciones materiales de deslinde de dicha vía pecuaria darán comienzo el día 3 de marzo de 2017, a las 9.00, en la Estación de Arenillas.

Asimismo tal como lo previene el Artículo 42 y 44 de la Ley 39/2015, de 1 de octubre, del Procedimiento Administrativo Común de las Administraciones Públicas el presente anuncio servirá como notificación a los posibles interesados no identificados, a los titulares de bienes y derechos que sean desconocidos, a aquellos respecto de quienes sea ignorado su paradero y a los que intentada la correspondiente notificación no se hubiera podido practicar la misma.

En representación de la Delegación Territorial de Medio Ambiente y Ordenación del Territorio asistirá un representante de la Administración designado al efecto.

Todos aquellos que se consideren interesados podrán formular las alegaciones oportunas en dicho acto.

Así mismo, la presente publicación servirá como notificación a los posibles propietarios desconocidos.

Anuncio listado afectados

Nombre y apellidos	Municipio	Polígono	Parcela
Glenton España, S.A.	El Pedroso	12	3
Las Agusaderas, S.L.	El Pedroso	11	29
Mulva, S.L.	Villanueva del Río y Minas	2	3
Mulva, S.L.	Villanueva del Río y Minas	2	4
Mulva, S.L.	Villanueva del Río y Minas	3	2
Mulva, S.L.	Villanueva del Río y Minas	3	3
José Antonio Viana Ramírez	Villanueva del Río y Minas	3	4
José Antonio Viana Ramírez	Villanueva del Río y Minas	3	5
José Antonio Viana Ramírez	Villanueva del Río y Minas	3	6

Sevilla a 9 de enero de 2017. – El Secretario General Provincial, Salvador Camacho Lucena.

4W-64

CONFEDERACIÓN HIDROGRÁFICA DEL GUADALQUIVIR

Comisaría de Aguas

N.º expediente: M-1503/1994 (RA-03/3369)

Se ha presentado en este organismo la siguiente petición de modificación de características de una concesión de aprovechamiento de aguas públicas:

N.º expediente: M-1503/1994 (RA-03/3369).


Peticionarios: Don Aniceto Sánchez Moreno, doña María Angustias Sánchez Moreno, doña María del Carmen Sánchez Moreno, doña María Victoria Sánchez Moreno.

Uso: Riego (leñosos-olivar) de 20,73 ha.

Volumen anual (m³/año): 33200.

Caudal concesional (L/s): 1.052.

JUNTA DE ANDALUCÍA



CONSEJERÍA DE MEDIO AMBIENTE
Y ORDENACIÓN DEL TERRITORIO
Delegación Territorial en Sevilla

Fecha: 01 de febrero de 2017
Asunto: Notificación comienzo operaciones
materiales de deslinde
Expediente: VP /01250/2016

NETCO INVESTMENT, S.L.

Dictada por el Ilmo. Sr. Viceconsejero de Medio Ambiente y Ordenación del Territorio de la Junta de Andalucía, Resolución de fecha 26 de noviembre 2016, por la que se acuerda el inicio del procedimiento de deslinde de la vía pecuaria denominada CORDEL DE EL PEDROSO, en el tramo I de acceso al Parque Natural Sierra Norte de Sevilla, en el Término Municipal de Villanueva de Río y Minas (Sevilla), aprobada su clasificación por Orden Ministerial de fecha 27 de septiembre de 1932 y, de conformidad con lo establecido en el artículo 19.2 del Reglamento de Vías Pecuarias de la Comunidad Autónoma de Andalucía, aprobado por Decreto 155/1998, de 21 de julio, (B.O.J.A. n.º 87, de 4 de agosto), se le adjunta copia de la citada Resolución y de la clasificación de esta vía pecuaria, al tiempo que se le comunica que las operaciones materiales de deslinde darán comienzo el día 3 de marzo de 2017, a las 9:00, en la Estación de Arenillas.


En representación de la Delegación Territorial de Medio Ambiente y Ordenación del Territorio asistirá un Representante de la Administración nombrado al efecto.

De conformidad con lo establecido en el art. 21.2 de la Ley 39/2015, de 1 de octubre, de Procedimiento Administrativo Común de las Administraciones Públicas, se pone en conocimiento, que el plazo máximo establecido para instruir y resolver el presente procedimiento es de 18 meses, de conformidad con lo establecido en la Ley 9/2001, de 12 de julio, por la que se establece el sentido del silencio administrativo y los plazos de determinados procedimientos como garantías procedimentales para los ciudadanos.

A fin de no causar indefensión a terceros adquirentes, se le comunica que en caso de transmitir o haber transmitido algún derecho a los que integran su pretendida titularidad, deberá comunicarlo a esta Administración debiendo informar de la tramitación del presente expediente al nuevo titular.

Se le previene que, de acuerdo con lo estipulado en la Ley 39/2015, de 1 de octubre, del Procedimiento Administrativo Común de las Administraciones Públicas, para comparecer en el acto tendrá que acreditar documentalmente su condición de interesado, debiendo exhibir copia del título de propiedad. En el caso de personarse mediante representante será imprescindible que porte junto a la mencionada documentación el otorgamiento de la representación y documento nacional de identidad del representante o documento que lo sustituya.

Por último, se le comunica que el acuerdo de inicio, al ser un acto de trámite, no es definitivo en la vía administrativa por lo que no cabe recurso alguno contra el mismo.










EL SECRETARIO GENERAL PROVINCIAL DE MEDIO
AMBIENTE Y ORDENACIÓN DEL TERRITORIO,

Fdo.: Salvador Camacho Lucena.

Edificio Administrativo Los Bermejales - Avda. de Grecia, s/n - 41071 Sevilla
Tel. 955 12 11 44 - Fax 955 54 50 57 - 954 23 15 86
Correo-e: dse.cmaot@juntadeandalucia.es

Código:640xu754KDCZNUeX0M5ChcBTJPz+D6.
Permite la verificación de la integridad de este documento electrónico en la dirección: <https://ws050.juntadeandalucia.es/verificarFirma/>

FIRMADO POR	JOSE SALVADOR CAMACHO LUCENA	FECHA	01/02/2017
ID. FIRMA	640xu754KDCZNUeX0M5ChcBTJPz+D6	PÁGINA	1/1

 DÉLEGACIÓN TERRITORIAL DE MEDIO AMBIENTE Y ORDENACIÓN DEL TERRITORIO SEVILLA	AVISO DE RECIBO NOTIFICACIÓN	ESPAÑA 	FRANQUEO PAGADO CARTAS																						
N.º de  CD 03211567001 01/02/2017 NETCO INVESTMENT. S.L. Asunto: EXPTE VP 1250/2016 COMIENZO OPERAC MATERIALES DESLINDE Num.expdte: DESLINDE Vías Pecuarias (Julia)	N.º EXPEDIENTE IDAD DE GESTION	Empleado/a que realiza la entrega o devolución FIRMA 06.02.17 CORREOS IDENTIFICACIÓN																							
FIRMA DEL RECEPTOR  FECHA 06/02/17 DNI RELACIÓN CON EL DESTINATARIO <i>empleada</i> NOMBRE Y APELLIDOS <i>Teresa Rodríguez</i>	<table border="1"> <tr> <td data-bbox="758 392 1029 660"> VA EMPLEADO  FECHA <i>06/02/17</i> HORA <i>12:15</i> IDENTIFICACION <i>285920</i> </td> <td data-bbox="1029 392 1284 660"> Primer intento de entrega <table border="1"> <tr><td>1. Entregado Dom.</td><td></td></tr> <tr><td>2. Dir. Incorrecta</td><td></td></tr> <tr><td>3. Ausente Reparto</td><td></td></tr> <tr><td>4. Desconocido/a</td><td></td></tr> <tr><td>5. Fallecido/a</td><td></td></tr> <tr><td>6. Rehusado</td><td></td></tr> <tr><td>7. No se hace cargo</td><td></td></tr> <tr><td>8. Entregado en Lista</td><td></td></tr> <tr><td>9. No retirado en Lista</td><td></td></tr> </table> </td> <td data-bbox="1284 392 1540 660"> Segundo intento de entrega FIRMA EMPLEADO FECHA HORA IDENTIFICACION </td> </tr> <tr> <td colspan="3" data-bbox="758 660 1540 752"> Devolver a: Avda. de Grecia, s/n. (Los Bermejales) 41012 Sevilla </td> </tr> </table>	VA EMPLEADO  FECHA <i>06/02/17</i> HORA <i>12:15</i> IDENTIFICACION <i>285920</i>	Primer intento de entrega <table border="1"> <tr><td>1. Entregado Dom.</td><td></td></tr> <tr><td>2. Dir. Incorrecta</td><td></td></tr> <tr><td>3. Ausente Reparto</td><td></td></tr> <tr><td>4. Desconocido/a</td><td></td></tr> <tr><td>5. Fallecido/a</td><td></td></tr> <tr><td>6. Rehusado</td><td></td></tr> <tr><td>7. No se hace cargo</td><td></td></tr> <tr><td>8. Entregado en Lista</td><td></td></tr> <tr><td>9. No retirado en Lista</td><td></td></tr> </table>	1. Entregado Dom.		2. Dir. Incorrecta		3. Ausente Reparto		4. Desconocido/a		5. Fallecido/a		6. Rehusado		7. No se hace cargo		8. Entregado en Lista		9. No retirado en Lista		Segundo intento de entrega FIRMA EMPLEADO FECHA HORA IDENTIFICACION	Devolver a: Avda. de Grecia, s/n. (Los Bermejales) 41012 Sevilla		
VA EMPLEADO  FECHA <i>06/02/17</i> HORA <i>12:15</i> IDENTIFICACION <i>285920</i>	Primer intento de entrega <table border="1"> <tr><td>1. Entregado Dom.</td><td></td></tr> <tr><td>2. Dir. Incorrecta</td><td></td></tr> <tr><td>3. Ausente Reparto</td><td></td></tr> <tr><td>4. Desconocido/a</td><td></td></tr> <tr><td>5. Fallecido/a</td><td></td></tr> <tr><td>6. Rehusado</td><td></td></tr> <tr><td>7. No se hace cargo</td><td></td></tr> <tr><td>8. Entregado en Lista</td><td></td></tr> <tr><td>9. No retirado en Lista</td><td></td></tr> </table>	1. Entregado Dom.		2. Dir. Incorrecta		3. Ausente Reparto		4. Desconocido/a		5. Fallecido/a		6. Rehusado		7. No se hace cargo		8. Entregado en Lista		9. No retirado en Lista		Segundo intento de entrega FIRMA EMPLEADO FECHA HORA IDENTIFICACION					
1. Entregado Dom.																									
2. Dir. Incorrecta																									
3. Ausente Reparto																									
4. Desconocido/a																									
5. Fallecido/a																									
6. Rehusado																									
7. No se hace cargo																									
8. Entregado en Lista																									
9. No retirado en Lista																									
Devolver a: Avda. de Grecia, s/n. (Los Bermejales) 41012 Sevilla																									

JUNTA DE ANDALUCÍA

S A L I D A	CONSEJERÍA DE MEDIO AMBIENTE Y ORDENACIÓN DEL TERRITORIO
	Delegación Territorial en Sevilla
	15 FEB. 2017
	Registra General
3	517

(Firma)

Fecha: 13 de febrero de 2017

CONCEPCIÓN LOSADA NAVARRETE

Asunto: Notificación comienzo operaciones
materiales de deslinde

Expediente: VP /01250/2016

Dictada por el Ilmo. Sr. Viceconsejero de Medio Ambiente y Ordenación del Territorio de la Junta de Andalucía, Resolución de fecha 26 de noviembre 2016, por la que se acuerda el inicio del procedimiento de deslinde de la vía pecuaria denominada CORDEL DE EL PEDROSO, en el tramo I de acceso al Parque Natural Sierra Norte de Sevilla, en el Término Municipal de Villanueva de Río y Minas (Sevilla), aprobada su clasificación por Orden Ministerial de fecha 27 de septiembre de 1932 y, de conformidad con lo establecido en el artículo 19.2 del Reglamento de Vías Pecuarias de la Comunidad Autónoma de Andalucía, aprobado por Decreto 155/1998, de 21 de julio, (B.O.J.A. n.º 87, de 4 de agosto), se le adjunta copia de la citada Resolución y de la clasificación de esta vía pecuaria, al tiempo que se le comunica que las operaciones materiales de deslinde darán comienzo el día 3 de marzo de 2017, a las 9:00, en la Estación de Arenillas.

En representación de la Delegación Territorial de Medio Ambiente y Ordenación del Territorio asistirá un Representante de la Administración nombrado al efecto.

De conformidad con lo establecido en el art. 21.2 de la Ley 39/2015, de 1 de octubre, de Procedimiento Administrativo Común de las Administraciones Públicas, se pone en conocimiento, que el plazo máximo establecido para instruir y resolver el presente procedimiento es de 18 meses, de conformidad con lo establecido en la Ley 9/2001, de 12 de julio, por la que se establece el sentido del silencio administrativo y los plazos de determinados procedimientos como garantías procedimentales para los ciudadanos.

A fin de no causar indefensión a terceros adquirentes, se le comunica que en caso de transmitir o haber transmitido algún derecho a los que integran su pretendida titularidad, deberá comunicarlo a esta Administración debiendo informar de la tramitación del presente expediente al nuevo titular.

Se le previene que, de acuerdo con lo estipulado en la Ley 39/2015, de 1 de octubre, del Procedimiento Administrativo Común de las Administraciones Públicas, para comparecer en el acto tendrá que acreditar documentalmente su condición de interesado, debiendo exhibir copia del título de propiedad. En el caso de personarse mediante representante será imprescindible que porte junto a la mencionada documentación el otorgamiento de la representación y documento nacional de identidad del representante o documento que lo sustituya.



Por último, se le comunica que el acuerdo de inicio, al ser un acto de trámite, no es definitivo en la vía administrativa por lo que no cabe recurso alguno contra el mismo.

EL SECRETARIO GENERAL PROVINCIAL DE MEDIO
AMBIENTE Y ORDENACIÓN DEL TERRITORIO,

Fdo.: Salvador Camacho Lucena.

Edificio Administrativo Los Bermejales - Avda. de Grecia, s/n - 41071 Sevilla
Teléfono: 955 12 11 44 - Fax: 955 54 50 57 - 954 23 15 86
Correo-e: dase.cma301@juntadeandalucia.es

Código: 640xu853DTPA2XhxYrvSxH6BzUf595. Permite la verificación de la integridad de este documento electrónico en la dirección: https://ws050.juntadeandalucia.es/verificarFirma/			
FIRMADO POR	JOSE SALVADOR CAMACHO LUCENA	FECHA	14/02/2017
ID. FIRMA	640xu853DTPA2XhxYrvSxH6BzUf595	PÁGINA	1/1

 <p>JUNTA DE ANDALUCÍA</p>	<p>DELEGACIÓN TERRITORIAL DE MEDIO AMBIENTE Y ORDENACIÓN DEL TERRITORIO</p>	<p>AVISO DE RECIBO NOTIFICACIÓN</p>	<p>ESPAÑA</p> 	<p>FRANQUEO PAGADO</p> <p>CARTAS</p>																		
<p>N.º de</p>	<p>CONCEPCIÓN LOSADA NAVARRETE</p>	<p>N.º EXPEDIENTE 15/02/2017</p>	<p>Empleado/a que realiza y da fe de la entrega o devolución</p>																			
<p>No</p>	<p>Asunto: VP 1250/2016 NOTIFICACIÓN COMIENZO OPERAC MATER DESLINDE Num.expdte: DESLINDE</p>	<p>ESTION</p>	<p>FIRMA</p> <p>IDENTIFICACIÓN</p>																			
<p>El/La</p> <p>FIRMA DEL RECEPTOR</p> <p>FECHA 20-2-17</p> <p>DNI</p> <p>RELACIÓN CON EL DESTINATARIO Conserje</p> <p>NOMBRE Y APELLIDOS Eugenio García MAYORIO</p>	<p>Rehusado</p> <p>DO</p> <p>FECHA 20/2/17</p> <p>HORA 11:19</p> <p>IDENTIFICACION 238731</p>	<p>Primero intento de entrega</p> <table border="1"> <tr><td>1. Entregado Dom.</td><td></td></tr> <tr><td>2. Dir. incorrecta</td><td></td></tr> <tr><td>3. Ausente Reparto</td><td></td></tr> <tr><td>4. Desconocido/a</td><td></td></tr> <tr><td>5. Fallecido/a</td><td></td></tr> <tr><td>6. Rehusado</td><td></td></tr> <tr><td>7. No se hace cargo</td><td></td></tr> <tr><td>8. Entregado en Lista</td><td></td></tr> <tr><td>9. No retirado en Lista</td><td></td></tr> </table> <p>Devolver a: Avda. de Grecia, s/n. (Los Bermejales) 41012 Sevilla</p>	1. Entregado Dom.		2. Dir. incorrecta		3. Ausente Reparto		4. Desconocido/a		5. Fallecido/a		6. Rehusado		7. No se hace cargo		8. Entregado en Lista		9. No retirado en Lista		<p>Segundo intento de entrega</p> <p>FIRMA EMPLEADO</p> <p>FECHA</p> <p>HORA</p> <p>IDENTIFICACION</p>	
1. Entregado Dom.																						
2. Dir. incorrecta																						
3. Ausente Reparto																						
4. Desconocido/a																						
5. Fallecido/a																						
6. Rehusado																						
7. No se hace cargo																						
8. Entregado en Lista																						
9. No retirado en Lista																						

Fecha: 13 de febrero de 2017
Asunto: Notificación comienzo operaciones
materiales de deslinde
Expediente: VP /01250/2016

DELEGACIÓN ESPECIAL DE LA AGENCIA
ESTATAL DE ADMINISTRACIÓN TRIBUTARIA
DE MADRID
CALLE GUZMÁN EL BUENO, 139
28003-MADRID.-

Dictada por el Ilmo. Sr. Viceconsejero de Medio Ambiente y Ordenación del Territorio de la Junta de Andalucía, Resolución de fecha 26 de noviembre 2016, por la que se acuerda el inicio del procedimiento de deslinde de la vía pecuaria denominada CORDEL DE EL PEDROSO, en el tramo I de acceso al Parque Natural Sierra Norte de Sevilla, en el Término Municipal de Villanueva de Río y Minas (Sevilla), aprobada su clasificación por Orden Ministerial de fecha 27 de septiembre de 1932 y, de conformidad con lo establecido en el artículo 19.2 del Reglamento de Vías Pecuarias de la Comunidad Autónoma de Andalucía, aprobado por Decreto 155/1998, de 21 de julio, (B.O.J.A. n.º 87, de 4 de agosto), se le adjunta copia de la citada Resolución y de la clasificación de esta vía pecuaria, al tiempo que se le comunica que las operaciones materiales de deslinde darán comienzo el día 3 de marzo de 2017, a las 9:00, en la Estación de Arenillas.

En representación de la Delegación Territorial de Medio Ambiente y Ordenación del Territorio asistirá un Representante de la Administración nombrado al efecto.

De conformidad con lo establecido en el art. 21.2 de la Ley 39/2015, de 1 de octubre, del Procedimiento Administrativo Común de las Administraciones Públicas, se pone en conocimiento, que el plazo máximo establecido para instruir y resolver el presente procedimiento es de 18 meses, de conformidad con lo establecido en la Ley 9/2001, de 12 de julio, por la que se establece el sentido del silencio administrativo y los plazos de determinados procedimientos como garantías procedimentales para los ciudadanos.

A fin de no causar indefensión a terceros adquirentes, se le comunica que en caso de transmitir o haber transmitido algún derecho a los que integran su pretendida titularidad, deberá comunicarlo a esta Administración debiendo informar de la tramitación del presente expediente al nuevo titular.

Se le previene que, de acuerdo con lo estipulado en la Ley 39/2015, de 1 de octubre, del Procedimiento Administrativo Común de las Administraciones Públicas, para comparecer en el acto tendrá que acreditar documentalmente su condición de interesado, debiendo exhibir copia del título de propiedad. En el caso de personarse mediante representante será imprescindible que porte junto a la mencionada documentación el otorgamiento de la representación y documento nacional de identidad del representante o documento que lo sustituya.

Por último, se le comunica que el acuerdo de inicio, al ser un acto de trámite, no es definitivo en la vía administrativa por lo que no cabe recurso alguno contra el mismo.

EL SECRETARIO GENERAL PROVINCIAL DE MEDIO
AMBIENTE Y ORDENACIÓN DEL TERRITORIO,


Fdo.: Salvador Camacho Lucena.

Edificio Administrativo Los Bernéjales - Avda. de Grecia, s/n - 41071 Sevilla
Teléf. 955 12 11 44 - Fax. 955 54 50 57 - 954 23 15 86
Correo-e: dise.cmaot@juntadeandalucia.es

Código:640xu806RRZYHQ5r9gphg8k1Fp+OSH. Permite la verificación de la integridad de este documento electrónico en la dirección: https://ws050.juntadeandalucia.es/verificarFirma/			
FIRMADO POR	JOSE SALVADOR CAMACHO LUCENA	FECHA	14/02/2017
ID. FIRMA	640xu806RRZYHQ5r9gphg8k1Fp+OSH	PÁGINA	1/1

Localizador De Envíos

Consulta el estado detallado de tu envío introduciendo su código de envío o su referencia



Si no ves correctamente esta herramienta, [clica aquí](#).

Estado del envío

Número de envío: CD03021278147

Fechas

20/02/2017

21/02/2017

Estados

En tránsito

Entregado

NOTA: Para obtener información sobre los estados, sitúe el cursor sobre cada estado

[Realizar nueva consulta](#)

Para conocer las condiciones y términos de este servicio [pulse aquí](#)

S
A
L
I
D
A

15 FEB. 2017

519

Fue absorbida por

Glenlon

Fecha: 13 de febrero de 2017

Asunto: Notificación comienzo operaciones
materiales de deslinde

Expediente: VP /01250/2016

AGROPECUARIA EL BODEGÓN, S.L.

CALLE JOSÉ ABASCAL, 44

28003-MADRID

Dictada por el Ilmo. Sr. Viceconsejero de Medio Ambiente y Ordenación del Territorio de la Junta de Andalucía, Resolución de fecha 26 de noviembre 2016, por la que se acuerda el inicio del procedimiento de deslinde de la vía pecuaria denominada CORDEL DE EL PEDROSO, en el tramo I de acceso al Parque Natural Sierra Norte de Sevilla, en el Término Municipal de Villanueva de Río y Minas (Sevilla), aprobada su clasificación por Orden Ministerial de fecha 27 de septiembre de 1932 y, de conformidad con lo establecido en el artículo 19.2 del Reglamento de Vías Pecuarias de la Comunidad Autónoma de Andalucía, aprobado por Decreto 155/1998, de 21 de julio, (B.O.J.A. n.º 87, de 4 de agosto), se le adjunta copia de la citada Resolución y de la clasificación de esta vía pecuaria, al tiempo que se le comunica que las operaciones materiales de deslinde darán comienzo el día 3 de marzo de 2017, a las 9:00, en la Estación de Arenillas.

En representación de la Delegación Territorial de Medio Ambiente y Ordenación del Territorio asistirá un Representante de la Administración nombrado al efecto.

De conformidad con lo establecido en el art. 21.2 de la Ley 39/2015, de 1 de octubre, de Procedimiento Administrativo Común de las Administraciones Públicas, se pone en conocimiento, que el plazo máximo establecido para instruir y resolver el presente procedimiento es de 18 meses, de conformidad con lo establecido en la Ley 9/2001, de 12 de julio, por la que se establece el sentido del silencio administrativo y los plazos de determinados procedimientos como garantías procedimentales para los ciudadanos.

A fin de no causar indefensión a terceros adquirentes, se le comunica que en caso de transmitir o haber transmitido algún derecho a los que integran su pretendida titularidad, deberá comunicarlo a esta Administración debiendo informar de la tramitación del presente expediente al nuevo titular.

Se le previene que, de acuerdo con lo estipulado en la Ley 39/2015, de 1 de octubre, del Procedimiento Administrativo Común de las Administraciones Públicas, para comparecer en el acto tendrá que acreditar documentalmente su condición de interesado, debiendo exhibir copia del título de propiedad. En el caso de personarse mediante representante será imprescindible que porte junto a la mencionada documentación el otorgamiento de la representación y documento nacional de identidad del representante o documento que lo sustituya.

Por último, se le comunica que el acuerdo de inicio, al ser un acto de trámite, no es definitivo en la vía administrativa por lo que no cabe recurso alguno contra el mismo.

EL SECRETARIO GENERAL PROVINCIAL DE MEDIO
AMBIENTE Y ORDENACIÓN DEL TERRITORIO,

Fdo. Salvador Camacho Lucena.

Edificio Administrativo Los Bermejales - Avda. de Grecia, s/n - 41071 Sevilla
Teléf. 955 12 11 44 - Fax. 955 54 50 57 - 954 23 15 86
Correo-e: dte.cmaol@juntadeandalucia.es

Código:640xu8587HwVLAfHaoLAUf+HqPIFhn.

Permito la verificación de la integridad de este documento electrónico en la dirección: <https://vs050.juntadeandalucia.es/verificarFirma/>

FIRMADO POR	JOSE SALVADOR CAMACHO LUCENA	FECHA	14/02/2017
ID. FIRMA	640xu8587HwVLAfHaoLAUf+HqPIFhn	PÁGINA	1/1